



РЕПУБЛИКА СРПСКА

МИНИСТАРСТВО ПОЉОПРИВРЕДЕ, ШУМАРСТВА И ВОДОПРИВРЕДЕ

Трг Републике Српске 1, Бања Лука, тел: 051/338-415, факс: 051/338-865, 338-866

www.vladars.rs, E-mail: mps@mps.vladars.rs

ЕЛАБОРАТ
О УСТАНОВЉАВАЊУ ЛОВИШТА НА ПОДРУЧЈУ
РЕПУБЛИКЕ СРПСКЕ

ФЕБРУАР 2026.

ВРСТА ПРОЈЕКТА: Елаборат

НАЗИВ ПРОЈЕКТА: Елаборат о установљавању ловишта на подручју Републике Српске

НАРУЧИЛАЦ: Ловачки савез Републике Српске, Бијељина

РАДНА ГРУПА:

1. Мр Горан Зубић, предсједник - МПШиВ, Бања Лука;
2. Мр Борис Марковић, члан - МПШиВ, Бања Лука;
3. Миланка Јовановић, дипл. инг. шум., члан - МПШиВ, Бања Лука;
4. Дамир Мрђеновић, мрс. инж. шум., члан - Шумарски факултет, Бања Лука;
5. Живојин Лазић, члан - Ловачки савез Републике Српске, Бијељина и
6. Душко Миоданић, дипл. инг. шум., члан - Ловачки савез Републике Српске, Бијељина.

Технички секретар радне групе за установљавање ловишта - Душка Михајловић - МПШиВ, Бања Лука

(Комисија за установљавање ловишта на подручју Републике Српске, која уједно представља радну групу, је одређена рјешењем предсједника Ловачког савеза Републике Српске број: КС-696/25 од 22.10.2025. године.)

САДРЖАЈ

1. УВОД.....	1
2. УТВРЂИВАЊЕ САДАШЊЕГ СТАЊА	3
2.1 Основни подаци о ловиштима у РС у претходном периоду (величина и структура површина и инфраструктура).....	3
2.1.1 Посебна ловишта.....	4
2.1.2 Спортско-рекреациона ловишта	5
2.1.3 Привредна ловишта.....	8
2.2 Подаци о дивљачи	9
2.2.1 Бројност и одстрел основних врста дивљачи	9
2.2.2 Одстрел осталих за лов значајних врста	12
2.2.3 Одстрел предатора	13
2.3 Подаци о корисницима ловишта.....	13
2.3.1 Ловачка удружења.....	14
2.3.2 ЈПШ "Шуме Републике Српске" и Национални паркови.....	15
3. АНАЛИЗА ДОСАДАШЊЕГ КОРИШЋЕЊА ЛОВИШТА И ДИВЉАЧИ.....	16
4. ИЗРАДА ЕКОЛОШКЕ, ЕКОНОМСКЕ И ИНФРАСТРУКТУРНЕ ДОКУМЕНТАЦИЈЕ ЗА УСТАНОВЉАВАЊЕ ЛОВИШТА И ПРОМЈЕНУ ЊИХОВИХ ГРАНИЦА.....	27
4.1 Еколошка документација.....	33
4.1.1 Екологија ловишта у РС	33
4.2 Инфраструктурна документација	50
4.2.1 Назив, намјена, границе, површине и основне врсте дивљачи у ловиштима	50
4.2.2 Инфраструктура у ловиштима	142
4.3 Економска документација новоустановљених ловишта	145
5. ОЧЕКИВАНИ РЕЗУЛТАТИ И ПРЕДНОСТИ У ОДНОСУ НА ДОСАДАШЊЕ СТАЊЕ	148
6. КАРТОГРАФСКИ ПОДАЦИ И GIS БАЗА	152

СПИСАК КАРТОГРАФСКИХ ПРИЛОГА

R 1:1200000

1. Прегледна карта ловишта Републике Српске
2. Подјела ловишта у Републици Српској по намјени
3. Подјела ловишта у Републици Српској према надморским висинама
4. Коришћење земљишта у ловиштима РС

R 1:300000

1. Прегледна карта ловишта Републике Српске

1. УВОД

Република Српска располаже изузетно вриједним и разноврсним ловним подручјима, која се одликују богатством аутохтоних врста дивљачи и очуваним природним екосистемима. Захваљујући повољном географском положају, разноврсности станишта и комбинацији равничарских, брдско-планинских и високопланинских предјела, на простору Српске је присутан велики број врста дивљачи, укључујући сва три европска крупна предатора - медвједа, вука и риса - што Републику Српску чини јединственим ловним подручјем у региону.

Ловишта у равничарским подручјима Семберије и Посавине, те средишњи дијелови Српске пружају услове за узгој и коришћење сrneће дивљачи, дивље свиње и бројних врста ниске дивљачи, док планински предјели Романије и Херцеговине омогућавају присуство и лов крупних и ријетких врста као што су медвјед, дивокоза и тетријаб. Разноврсност станишта условљава специфичне начине лова, ловне традиције и употребу различитих пасмина ловних паса.

Иако је ловни фонд у прошлости био значајно умањен, посљедњих година биљежи се опоравак бројности појединих врста, посебно зеца и фазана. Ипак, бројност многих аутохтоних врста још увијек је испод потенцијала станишта, док су дивокоза, пољска јаребица и љештарка ограничене на мале географске цијелине. Посебна пажња посвећује се трајно заштићеним врстама, као што су рис и видра.

Ловство у Републици Српској представља важну друштвену, еколошку и економску дјелатност која је уско повезана с пољопривредом, шумарством, ветеринарством, туризмом и заштитом природе. Планско газдовање дивљачи, уређење ловишта и регулисање бројности одређених врста доприносе очувању биолошке разноврсности и квалитета станишта, али и обезбјеђују економске користи и могућности за развој ловног туризма у локалним заједницама.

Ловиштима у Републици Српској газдују корисници који испуњавају услове прописане Законом о ловству („Службени гласник Републике Српске“, број: 63/24), при чему ловачка удружења управљају са око 88% ловних површина, а преосталих 12% припада другим овлашћеним корисницима. Ловци су организовани у оквиру Ловачког савеза Републике Српске, који окупља око 26.000 чланова.

Израда овог Елабората заснива се на позитивним прописима из области ловства, заштите природе, ветеринарства и шумарства, те на домаћим и међународним документима, укључујући релевантне директиве ЕУ, CITES, CBD и Конвенцију о заштити европских дивљих врста и природних станишта. Посебно је значајан процес успостављања еколошких мрежа Natura 2000 и Emerald, као механизма дугорочне заштите станишта од европског значаја.

У циљу очувања биодиверзитета и природних вриједности, у Републици Српској је формално проглашено укупно 35 заштићених подручја, разврстаних у шест категорија заштите. Међу најзначајнијим истичу се Строги природни резерват „Прашума Јањ“, који је 2022. године уврштен на Листу свјетске природне баштине UNESCO-а, као и Национални паркови "Сутјеска", "Козара" и "Дрина", те паркови природе "Орјен", "Тара" и др. Иако су природни ресурси и биодиверзитет Републике Српске изузетно богати, формално заштићене површине обухватају релативно мали дио територије, што наглашава значај одговорног планирања ловишта и очувања станишта.

Управо стога, у циљу очувања биодиверзитета, одрживог коришћења ловишта и подршке развоју планског газдовања, Ловачки савез Републике Српске је именовао стручну комисију за израду овог Елабората. Ово је у складу са чланом 28. Закона о ловству, према којем Влада, на приједлог Министарства и уз мишљење Ловачког савеза, доноси одлуку о установљавању ловишта и промјени њихових граница на основу еколошке и економске документације. Одлуком се утврђују назив, намјена, границе и површина ловишта, врсте дивљачи основног ловног фонда и други услови потребни за одрживо газдовање ловним ресурсима.

С обзиром на истек уговорног рока за коришћење ловишта 2026. године и потребу за ревизијом граница, површина и функционалних намјена, овај Елаборат има задатак да обезбиједи системско и свеобухватно успостављање ловишта и пружи стручну и правно утемељену основу за планирано и одрживо управљање ловиштима.

Овај Елаборат стога представља стручну и правно утемељену основу за планирано, одрживо и системско управљање ловиштима у Републици Српској, уз пуно уважавање природних вриједности, биодиверзитета и законских оквира, пружајући услове за ефикасно и одговорно газдовање ловним ресурсима.

2. УТВРЂИВАЊЕ САДАШЊЕГ СТАЊА

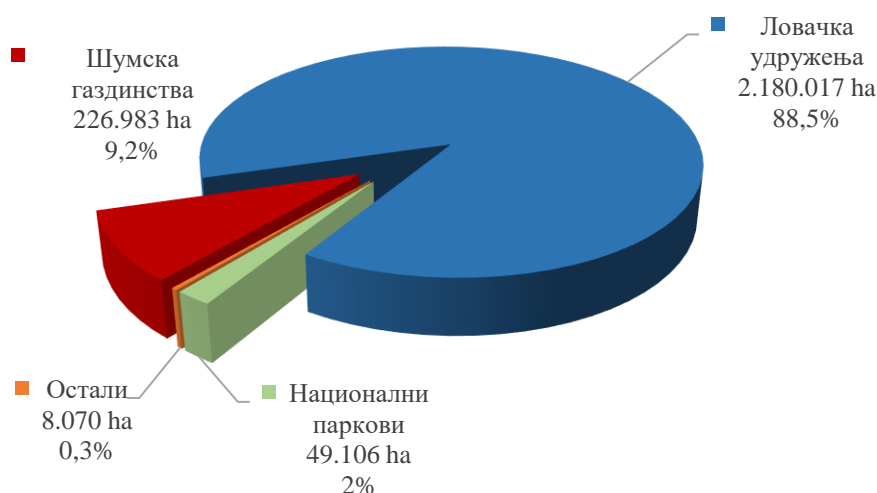
2.1 Основни подаци о ловиштима у РС у претходном периоду (величина и структура површина и инфраструктура)

У Републици Српској (РС) је формирано укупно 99 ловишта, која обухватају укупну површину од 2.464.176 хектара (табела 1), од чега на ловне површине отпада 2.347.138 ha или 95,3% укупне површине ловишта. Просјечна површина ловишта износи око 24.891 хектар. У односу на намјену разликују се три врсте ловишта: посебна, привредна и спортско-рекреациона. Према броју и површини најбројнија су спортско-рекреациона, укупно 78 ловишта која обухватају 2.180.017 ha, што чини око 88% од укупне површине ловишта у Републици Српској.

Највећим бројем ловишта газдују чланице Ловачког савеза Републике Српске и то: Ловачка удружења (78) и Јавно предузеће шумарства "Шуме Републике Српске" (19) (графикон 1).

Табела 1: Број и површина ловишта у Републици Српској по намјени

Врста (намјена) ловишта	Број ловишта	Површина (ha)	%	Просјечна површина ловишта
Посебна	6	104.979	4,3	17.496
Спортско-рекреациона (Сп-рек)	78	2.180.017	88,5	27.949
Привредна	15	179.180	7,6	11.945
Укупно	99	2.464.176	100,0	24.891



Графикон 1: Преглед укупних површина ловишта по корисницима

Структура површина ловишта према вегетацији и културама дата је збирно у табели 2, а за свако ловиште посебно у табели 3, 4 и 5.

Табела 2: Преглед укупних површина ловишта (по намјени и по структури)

Врста (намјена) ловишта	Површина (ha)	Шуме и шумско земљиште	Пољопривредно земљиште	Остало земљиште
Посебна	104.979	99.760	4.837	382
Спортско-рекреациона (Сп-рек)	2.180.017	1.264.390	868.818	46.809
Привредна	179.180	146.599	31.444	1.137
Укупно	2.464.176	1.510.749	905.099	48.328

У структури површина ловишта доминирају шуме и шумско земљиште, које обухватају укупну површину од 1.510.749 хектара (61,3%), потом пољопривредно земљиште (905.099 ha или 36,7%), и остало земљиште (48.328 ha или 2,0%).

2.1.1 Посебна ловишта

У складу са Законом о ловству (Службени гласник Републике Српске, бр. 63/24), посебна ловишта су установљена у аутохтоном станишту вриједне, ријетке и угрожене врсте дивљачи.

У Републици Српској је формирано укупно 6 посебних ловишта, која обухватају укупну површину од 104.979 хектара (табела 3). У посебним ловиштима којима газдују национални паркови („Зеленгора“), лов је у границама националног парка забрањен, изузев санитарног лова.

Табела 3: Преглед установљених посебних ловишта на подручју Републике Српске

Назив ловишта (Општина/Град)	Корисник ловишта	Површина (ha)	Шуме и шумско земљиште	Пољопривредно земљиште	Остало земљиште
Зеленгора (Фоча, Кал., Гацко)	Н.П. Сутјеска	49.106	46.594	2.504	8
Козара (Приједор, К. Дубица и Градишка)	Ш.Г. Приједор	16.918	16.624	240	54
Романија (Соколац, Пале)	Ш.Г. Романија	12.799	11.720	1.079	0
Сушица (Сребреница)	Ш.Г. Дрина	9.095	8.377	487	231
Каменица (Вишеград)	Ш.Г. Панос	3.806	3.367	350	89
Виторог (Шипово, М. Град, Купрес)	Ш.Г. Горица	13.255	13.078	177	0
	Укупно	104.979	99.760	4.837	382

2.1.2 Спортско-рекреациона ловишта

Спортско-рекреациона ловишта су ловишта чија је основна намјена спорт и рекреација добровољних и непрофитних удружења грађана, односно ловачких удружења.

У Републици Српској је формирано укупно 78 спортско-рекреационих ловишта, која обухватају укупну површину од 2.180.017 хектара, што чини око 88% од укупне површине ловишта у Републици Српској (табела 4). Овим ловиштима газдују ловачка удружења.

Табела 4: Преглед установљених спортско-рекреационих ловишта на подручју РС

Назив ловишта (Општина/Град)	Корисник ловишта	Површина (ha)	Шуме и шумско земљиште	Пољопривредно земљиште	Остало земљиште
Бакић (Фоча)	Л.У. Бакић	74.471	54.017	19.830	624
Баљ (Костајница)	Л.У. Баљ	8.586	4.503	3.842	241
Бања Лука (Бања Лука)	Л.У. Змијање	72.436	34.742	34.445	3.249
Берковићи (Берковићи)	Л.У. Препелица	26.404	21.599	4.753	52
Бијељина 1 (Бијељина)	Л.У. Семберија	41.636	6.329	32.344	2.963
Бијељина 2 (Бијељина)	Л.У. Голуб	10.379	1.359	8.376	644
Бијељина 3 (Бијељина)	Л.У. Подриње	9.419	1.377	7.373	669
Бијељина 4 (Бијељина)	Л.У. Црњелово	6.709	883	5.172	654
Бијељина 5 (Бијељина)	Л.У. Јелен	5.265	1.467	3.498	300
Бирач (Власеница)	Л.У. Игриште	22.922	16.287	6.474	161
Бишина (Шековићи)	Л.У. Бишина	24.237	16.265	7.917	55
Бобија (Бања Лука)	Л.У. Поткозарје	27.909	12.557	15.083	269
Борогово (Осмаци)	Л.У. Срндаћ	7.954	4.137	3.817	0
Варда (Рудо)	Л.У. Варда	34.677	25.477	8.930	270
Видуша (Билећа)	Л.У. Видуша	63.684	50.169	11.193	2.322
Војскова (Крупа на Уни)	Л.У. Војскова	9.318	4.300	5.003	15
Вуковавље (Вуковавље)	Л.У. Фазан	7.375	3.592	3.463	320

Назив ловишта (Општина/Град)	Корисник лочишта	Површина (ha)	Шуме и шумско земљиште	Пољопривредно земљиште	Остало земљиште
Вучјак (Брод)	Л.У. Вучјак	23.006	7.470	13.499	2.037
Гацко (Гацко)	Л.У. Врањача	67.168	50.624	15.459	1.085
Гласинац (Соколац, И. С. Град)	Л.У. Гласинац	44.922	26.004	18.490	428
Грбавци - Јабланица (Градишка)	Л.У. Козара	21.669	11.607	10.012	50
Добој (Добој)	Л.У. Фазан	65.633	34.307	29.817	1.509
Дринић (Дринић)	Л.У. Срндаћ	6.766	6.403	363	0
Дубрава (Угљевик)	Л.У. Дубрава	5.508	2.029	3.463	16
Загорје (Калиновик)	Л.У. Загорје	43.395	34.886	8.469	40
Игман (Трново, И. Илица)	Л.У. Игман	8.478	6.532	1.708	238
Јавор (Сребреница)	Л.У. Јавор	43.888	32.264	10.905	719
Јаворова (Теслић)	Л.У. Тетријеб	40.714	26.598	13.989	127
Карајзовци - Романовци (Градишка)	Л.У. Лијевче	20.222	2.929	16.994	299
Кнежево (Кнежево)	Л.У. Чемерница	27.444	14.733	12.631	80
Козарска Дубица (Козарска Дубица)	Л.У. Јелен	47.447	17.525	28.721	1.201
Козлук (Зворник)	Л.У. Соко	14.482	5.708	8.292	482
Комић (Милићи)	Л.У. Комић	26.705	19.040	7.279	386
Котор Варош (Котор Варош)	Л.У. Трофеј	21.658	12.458	8.977	223
Лакташи (Лакташи)	Л.У. Козара	38.834	14.141	23.388	1.305
Ламинци - Просара (Градишка)	Л.У. Просара	28.333	5.374	21.533	1.426
Леотар (Требиње)	Л.У. Леотар	86.251	73.990	11.023	1.238
Лисина (Мркоњић Град)	Л.У. Лисина	65.003	41.946	22.432	625
Љубија (Приједор)	Л.У. Љубија	13.881	9.141	4.659	81
Љубиње (Љубиње)	Л.У. Соко	34.133	29.836	4.207	90
Мајевица (Лопаре)	Л.У. Мајевица	29.985	14.719	15.065	201
Мајна (Модрича)	Л.У. Мајна	33.448	15.859	15.807	1.782

Назив ловишта (Општина/Град)	Корисник ловишта	Површина (ha)	Шуме и шумско земљиште	Пољопривредно земљиште	Остало земљиште
Мањача (Бања Лука, Рибник, Оштра Лука, М. Град)	Л.У. Мањача - Стричићи	31.898	16.929	14.910	59
Масловаре (Котор Варош)	Л.У. Јеловка	13.050	9.365	3.685	0
Медник (Рогатица)	Л.У. Рогатицу	42.869	27.348	15.319	202
Млађевац (Зворник)	Л.У. Вукови са Дрине	22.757	11.383	9.960	1.414
Мотајица (Дервента)	Л.У. Мотајица	51.660	15.194	35.509	957
Мраковица (Приједор)	Л.У. Мраковица	44.961	15.065	26.682	3.214
Невесиње (Невесиње, И. Мостар)	Л.У. Срндаћ	78.601	56.475	21.970	156
Нови (Нови Град)	Л.У. Фазан	16.247	9.705	6.075	467
Ново Горажде (Ново Горажде)	Л.У. Маркан	12.308	9.134	2.983	191
Омар (Теслић)	Л.У. Омар	12.235	10.045	2.190	0
Омарска (Приједор)	Л.У. Срндаћ	16.072	3.892	11.345	835
Оштра Лука (Оштра Лука)	Л.У. Сана	18.421	13.434	4.907	80
Пале (Пале, И. С. Град)	Л.У. Јахорина	37.446	25.779	11.118	549
Панос (Вишеград)	Л.У. Панос	41.099	30.355	9.811	933
Пастирево (Нови Град)	Л.У. Пастирево	8.602	3.022	5.360	220
Пелагићево (Пелагићево)	Л.У. Препелица	11.344	2.169	9.024	151
Петрово (Петрово)	Л.У. Озрен	10.953	7.091	3.620	242
Посавље (Доњи Жабар)	Л.У. Соко	4.680	203	4.215	262
Прњавор (Прњавор)	Л.У. Борик	55.179	15.276	38.296	1.607
Рибник (Рибник)	Л.У. Рибник	31.890	22.387	9.503	0
Рудице (Нови Град)	Л.У. Лане	11.511	5.511	5.899	101
Сводна (Нови Град)	Л.У. Срндаћ	10.607	5.646	4.960	1
Србац (Србац)	Л.У. Срна	27.655	10.491	15.544	1.620
Станари (Станари)	Л.У. Срндаћ	15.996	6.946	8.370	680

Назив ловишта (Општина/Град)	Корисник ловишта	Површина (ha)	Шуме и шумско земљиште	Пољопривредно земљиште	Остало земљиште
Студена Гора (Хан Пијесак)	Л.У. Студена Гора	18.251	14.300	3.919	32
Смолин (Геслић)	Л.У. Смолин	23.081	16.093	6.988	0
Требевић (Пале, И. С. Град, И. Н. Сарајево, И. Илиџа, Трново)	Л.У. Требевић	6.625	4.897	1.434	294
Трнова (Угљевик)	Л.У. Партизан	4.320	1.903	2.377	40
Трново (Трново, Калиновик)	Л.У. Трново	5.168	4.537	598	33
Угљевик (Угљевик)	Л.У. Рудар	7.207	2.069	4.046	1.092
Цицел (Чајнице)	Л.У. Цицел	18.071	13.445	4.558	68
Чауш (Братунац)	Л.У. Чауш	29.305	19.658	8.811	836
Челинац (Челинац)	Л.У. Фазан	36.180	22.464	13.486	230
Шамац (Шамац)	Л.У. Фазан	17.224	2.172	13.591	1.461
Шипово (Шипово, Језеро, Купрес)	Л.У. Тетријев	53.164	39.314	13.544	306
Шипраге (Котор Варош)	Л.У. Борчићи	21.026	15.510	5.516	0
	Укупно	2.180.017	1.264.390	868.818	46.809

2.1.3 Привредна ловишта

Привредно ловиште или ловиште привредног карактера је ловиште чији се ловни ресурс одрживо користи и побољшава на основу уложеног домаћег или страног капитала, чији је циљ пословна добит (Закон о ловству, члан 37, став 1).

У Републици Српској је формирано 15 привредних ловишта, која обухватају укупну површину од 179.180 хектара (табела 5).

Јавно предузеће шумарства "Шуме Републике Српске" газдује са 14 привредних ловишта укупне површине 171.110 хектара, док је планирани одстрел дивљачи у ловишту - "Клековача" (општина Источни Дрвар) - укупне површине 8.070 хектара дат под концесију Акционарском друштву за производњу и ремонт "Технички ремонт" а.д. Братунац.

Табела 5: Преглед установљених привредних ловишта на подручју Републике Српске

Назив ловишта (Општина/Град)	Корисник ловишта	Површина (ha)	Шуме и шумско земљиште	Ливаде и пашњаци	Остало земљиште
Бобија (Рибник)	Ш.Г. Рибник	12.618	12.496	122	0
Борја (Теслић)	Ш.Г. Борја	8.618	4.992	3.224	402
Вележ (Невесиње, И. Мостар)	Ш.Г. Ботин	18.975	14.876	4.051	48
Височник (Хан Пијесак)	Ш.Г. Височник	13.326	9.637	3.633	56
Врбница (Фоча)	Ш.Г. Маглић	9.564	8.863	700	1
Вучевица (Чајниче)	Ш.Г. Вучевица	9.435	7.639	1.779	17
Јахорински забран (Пале)	Ш.Г. Јахорина	12.690	11.313	1.301	76
Клековача (Источни Дрвар)	„Технички ремонт“ а.д. Братунац	8.070	7.846	224	0
Лом (Дринић)	Ш.Г. Оштрељ- Дринић	8.022	7.823	199	0
Љубић (Прњавор)	Ш.Г. Градишка	7.820	6.565	1.198	57
Мотајица (Србац)	Ш.Г. Градишка	17.609	13.077	4.215	317
Сјемећ (Рогатица)	Ш.Г. Сјемећ	21.719	16.200	5.375	144
Соколац (Соколац, Источни Стари Град)	Ш.Г. Романија	17.509	13.418	4.080	11
Трескавица (Калиновик, Грново)	Ш.Г. Зеленгора	8.049	7.663	386	0
Чемерница (Кнежево)	Ш.Г. Чемерница	5.155	4.191	957	8
	Укупно	179.180	146.599	31.444	1.137

2.2 Подаци о дивљачи

2.2.1 Бројност и одстрел основних врста дивљачи

Збирни подаци о бројности основних врста дивљачи у ловиштима Републике Српске дати су по врстама дивљачи у прољеће 2025. године (табела 6), по врстама ловишта и упоредо за 2016. и 2025. годину (табела 7), и за период 2016-2025. година (табела 8). Подаци потичу из планских докумената и службених евиденција корисника ловишта, због чега их треба узети са извјесном резервом.

Основне врсте дивљачи у највећем броју ловишта у Републици Српској су: срнећа дивљач, дивља свиња, зец, фазан и јаребица пољска. Поред тога, врсте дивљачи које имају већи значај за ловно газдовање, а које су стално присутне или се гаје у многим ловиштима су: дивокоза, вук, медвјед, велики тетријед и љештарка.

Табела 6: Бројност основних врста дивљачи у прољеће 2025. године

Врста дивљачи	Укупна ловно продуктивна површина (ha)	Процијењена оптимална бројност (А)	Процијењена бројност у прољеће 2025. године (Б)	Б / А (%)
Срнећа дивљач	1.131.174	36.347	36.137	99,4
Дивља свиња	826.285	8.671	8.123	93,7
Дивокоза	59.268	2.497	1.652	66,2
Медвјед	569.215	685	707	103,2
Зец	876.213	88.409	71.296	80,6
Фазан	309.551	53.788	49.706	92,4
Јаребица пољска	164.764	17.431	5.101	29,3
Велики тетријед	40.830	782	767	98,1
Љештарка	78.053	3.321	2.182	65,7

Процијењена бројност двију основних врста високе дивљачи - срнеће дивљачи и дивље свиње - у прољеће 2025. године мања је од процијењене оптималне бројности у ловиштима Републике Српске (99,4% односно 93,7%). Код основних врста ниске дивљачи – зеца и фазана – бројност је такође испод оптималне (80,6% односно 92,4%).

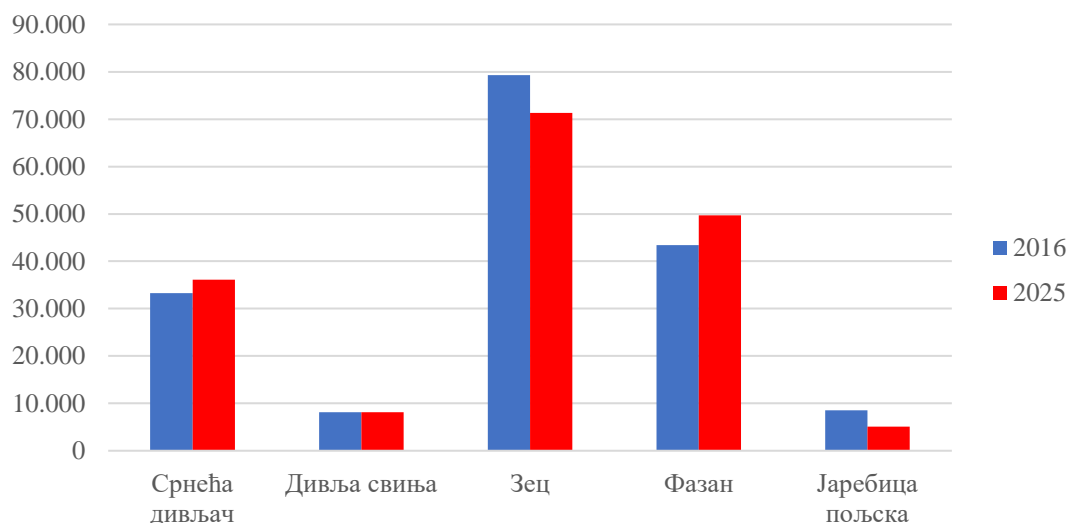
Посебно забрињава стање популација дивокозе и јаребице пољске, чија је прољећна бројност знатно мања од оптималне (66,2% односно 29,3%).

У великом броју ловишта у основне (гајене) врсте дивљачи убраја се вук (укупна бројност 318 јединки), као и дивље патке (преко 16.000 јединки).

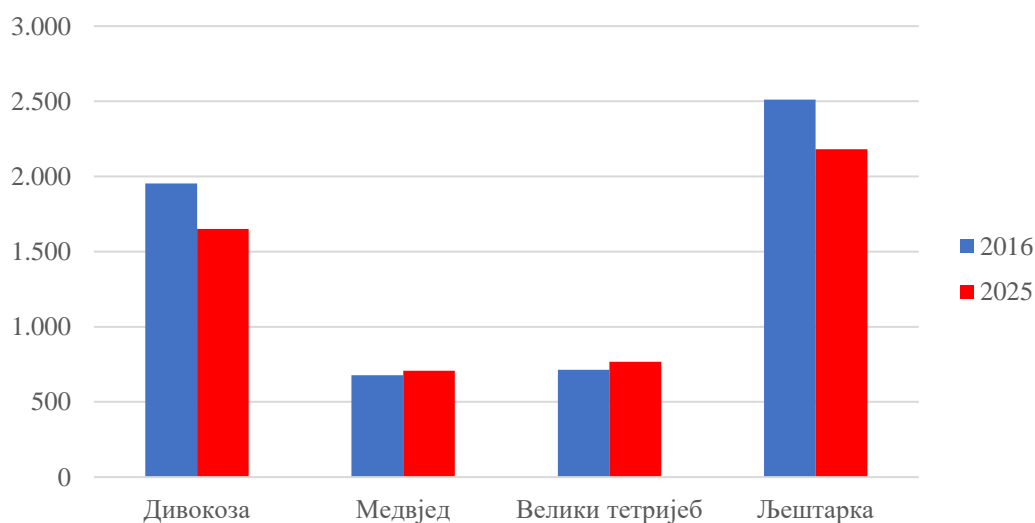
Распрострањеност и бројност напред наведених основних врста високе и ниске дивљачи, прије свега, зависи од утицаја природних услова у ловишту (клима, земљиште, рељеф, храна и вода), али и од дјеловања антропогеног фактора, чији је утицај посебно изражен усљед прекомјерног и нелегалног коришћења (ловокрађа и криволов).

Табела 7: Бројност основних врста дивљачи у ловиштима Републике Српске

Врста дивљачи	Врста ловишта			Укупно 2025.	Прољеће 2016.	Индекс 2016 = 100
	Посебна	Сп-рек	Привредна			
Срнећа дивљач	1.996	31.243	2.898	36.137	33.280	108,6
Дивља свиња	434	6.857	832	8.123	8.132	99,9
Дивокоза	1152	239	261	1.652	1.954	84,5
Медвјед	120	412	175	707	677	104,4
Зец	480	68.366	2.450	71.296	79.316	89,9
Фазан	-	47.862	1.844	49.706	43.409	114,5
Јаребица пољска	-	5.091	10	5.101	8.554	59,6
Велики тетријед	191	342	234	767	715	107,3
Љештарка	650	1030	502	2.182	2.512	86,9



Графикон 2а: Бројно стање по врстама дивљачи (2016/2025)



Графикон 2б: Бројно стање по врстама дивљачи (2016/2025)

Табела 8: Преглед кретања бројности основних врста дивљачи

Врста дивљачи	Година									
	2016	2017	2018	2019	2020	2021	2022	2023	2024	2025
Срнећа дивљач	33.280	33.450	34.165	34.181	34.572	35.127	35.693	35.677	36.249	36.137
Дивља свиња	8.132	8.138	8.338	8.209	8.337	8.439	8.509	8.607	8.569	8.123
Дивокоза	1.954	1.608	1.736	1.799	1.890	1.661	1.586	1.555	1.648	1.652
Медвјед	677	686	691	692	681	685	695	691	702	707
Зец	79.136	77.720	77.782	73.135	72.930	71.435	70.754	72.076	70.251	71.296
Фазан	43.409	48.332	47.886	48.700	47.732	47.712	51.055	46.474	51.312	49.706
Јаребица пољска	8.554	8.570	8.315	7.375	7.011	6.305	5.500	5.348	5.789	5.101
Велики тетријед	715	733	755	770	773	755	751	753	776	767
Љештарка	2.512	2.562	2.596	2.807	2.332	2.276	2.182	2.477	2.479	2.182

Збирни подаци о регистрованом улову основних и привредно највриједнијих врста дивљачи дати су у табели 9. Изнијети подаци указују да је коришћење популација неколико основних врста дивљачи (дивокоза, медвјед, јаребица пољска и велики тетријед) у ловиштима Републике Српске веома скромно.

Табела 9: Регистровани улов основних врста дивљачи у ловиштима Републике Српске

Врста дивљачи	Година									
	2016	2017	2018	2019	2020	2021	2022	2023	2024	Укупно
Срнећа дивљач	1.774	1.990	2.051	2.167	2.289	2.607	2.727	2.761	2.663	21.029
Дивља свиња	1.724	2.131	1.898	2.027	2.390	2.850	2.897	3.028	2.841	21.786
Дивокоза	27	30	37	37	48	27	40	43	41	330
Медвјед	13	17	22	15	13	21	25	24	34	184
Зец	2.795	2.571	2.443	2.016	1.885	2.164	2.022	1.865	2.114	19.875
Фазан	8.035	8.399	9.231	9.041	9.259	8.939	10.101	10.133	9.658	82.796
Јаребица пољска	3	13	1	4	51	1	2	0	0	75
Велики тетријед	5	7	7	9	2	3	8	7	11	59
Љештарка	0	0	0	0	0	0	0	0	0	0

Коришћење популација срнеће дивљачи у 2025. години је благо повећано у односу на претходни период (2016. година), док је коришћење популација зеца благо смањено.

2.2.2 Одстрел осталих за лов значајних врста

Збирни подаци о процијењеној бројности и регистрованом улову дивље патке у ловиштима Републике Српске дати су у табели 10. Подаци потичу из планских докумената и службених евиденција корисника ловишта, због чега их треба узети са извјесном резервом.

Улови дивље патке у посматраном периоду показују стабилно присуство врсте у ловиштима, уз уобичајене годишње варијације које зависе од природних услова и интензитета лова. Укупно је у периоду 2020–2024. уловљено 7.728 јединки.

Табела 10: Регистровани улов осталих за лов значајних врста дивљачи

Врста дивљачи	Година										Укупан улов
	2020		2021		2022		2023		2024		
	Бројност	Улов	Бројност	Улов	Бројност	Улов	Бројност	Улов	Бројност	Улов	
Дивља патка	14.682	1.905	14.598	1.348	14.524	1.474	14.732	1.189	14.608	1.812	7.728
Вук	381	9	375	10	326	13	326	11	323	10	53

2.2.3 Одстрел предатора

Данас је опште познато да врсте сисара и птица, које се у већој или мањој мјери хране корисном (гајеном) дивљачи али и другим животињама (или биљкама) називамо предаторима. Збирни подаци о процијењеној бројности и регистрованом улову вука, као врхунског предатора у ловиштима Републике Српске дати су у табели 10. Подаци потичу из планских докумената и службених евиденција корисника ловишта, због чега их треба узети са извјесном резервом.

У посматраном периоду 2020–2024. године одстрељено је укупно 53 јединке вука, што показује континуирано присуство врсте у ловиштима и стабилан ловни притисак.

Последњих година дошло је до експанзије бројности шакала (*Canis aureus* L.), нарочито у ловиштима која су смјештена у сјеверним дијеловима Републике Српске, уз шири појас ријеке Саве. Иако не посједујемо прецизне податке о бројности, на основу одстрела шакала који се реализује у хајкама које организују корисници ловишта видљиво је да се њихова бројност повећава као и да постепено шире свој ареал.

2.3 Подаци о корисницима ловишта

У Републици Српској је установљено укупно 99 ловишта, која обухватају укупну површину од 2.464.176 хектара (табела 11).

Преглед броја и укупних површина ловишта по корисницима дат је у табели 11. Из прегледа се види да чланице Ловачког савеза Републике Српске: Ловачка удружења, ЛПШ "Шуме Републике Српске" и Национални паркови, представљају три главна субјекта који газдују са преко 99% укупних ловних површина у Републици Српској. Просјечна површина ловишта износи око 24.891 хектар, што је у оквиру постојећих

норми, зато што се ради претежно о брдским и планинским ловиштима за високу дивљач (срнећа дивљач, дивља свиња, медвјед).

Табела 11: Број и површина ловишта у Републици Српској по корисницима

Корисник ловишта	Број ловишта	Површина (ха)	%	Просјечна површина ловишта
Ловачка удружења (Ловачки савез Републике Српске)	78	2.180.017	88,5	27.949
ЈПШ "Шуме Републике Српске" (Шумска газдинства)	19	226.983	9,2	11.946
Национални паркови (Сутјеска)	1	49.106	2,0	49.106
Остали (А.Д.)	1	8.070	0,3	8.070
Укупно	99	2.464.176	100,00	24.891

2.3.1 Ловачка удружења

Према Закону о ловству („Службени гласник Републике Српске“, бр. 63/24, члан 4, став 12), Ловачки савез Републике Српске јесте асоцијација корисника ловишта и других субјекта заинтересованих за развој и унапређење ловства у Републици Српској, док је ловачко удружење (Закон о ловству, члан 31, став 2) дефинисано као добровољно удружење грађана удружених ради организованог бављења ловачком дјелатношћу, очувања и заштите животне средине, његовања ловачке етике и обичаја и других спортско-рекреационих активности.

Ловачка удружења газдују највећим бројем ловишта у Републици Српској, укупно 78 ловишта која заузимају површину од 2.180.017 хектара, што чини око 88% укупне површине ловишта. У овим ловиштима су заступљена разноврсна станишта, а основне и највриједније врсте дивљачи су: срнећа дивљач, дивља свиња, зец, фазан и пољска јаребица. У децембру 2025. године, ловачка удружења (78) у Републици Српској имала су 22.000 чланова.

Наведене чињенице указују да ловачка удружења и Ловачки савез Републике Српске имају велику одговорност за развој ловства у Републици, и да су важан фактор у гајењу, заштити и рационалном коришћењу популација основних врста дивљачи, као и очувању и унапређењу цјелокупног богатства ловне фауне у Републици Српској.

2.3.2 ЈПШ "Шуме Републике Српске" и Национални паркови

Јавно предузеће шумарства "Шуме Републике Српске" а.д. Соколац газдује са 19 ловишта, укупне површине 226.983 хектара (9,2%), од чега су 5 посебна и 14 привредна ловишта.

Национални паркови газдују са 1 ловиштем укупне површине 49.106 хектара или 2,0% од укупне површине свих ловишта у Републици. Национални парк "Сутјеска" газдује посебним ловиштем "Зеленгора".

2.3.3 Остали корисници ловишта

Остали субјекти (1), газдују са једним ловиштем, које заузима укупну површину 8.070 ха или 0,3% од укупне површине свих ловишта у Републици Српској.

3. АНАЛИЗА ДОСАДАШЊЕГ КОРИШЋЕЊА ЛОВИШТА И ДИВЉАЧИ

Срнећа дивљач је најбројнија и најраспрострањенија врста високе дивљачи у ловиштима Републике Српске (табела 12). Њено процијењено бројно стање у прољеће 2025. године износило је 36.137 јединки, од којих је већина (86,5,4%) у спортско-рекреационим ловиштима којима газдују ловачка удружења. Највеће бројно стање евидентирано је у ловишту "Прњавор" (1.466 јединки).

Дивља свиња је евидентирана у укупно 89 ловишта, а њена процијењена бројност у прољеће 2025. године износила је око 8.100 јединки, од којих је већина (84,4%) у спортско-рекреационим ловиштима којима газдују ловачка удружења. Највеће бројно стање евидентирано је у ловишту "Панос" (373 јединке) и "Леотар" (324 јединке).

Дивокоза је евидентирана у укупно 14 ловишта, а њена процијењена бројност у прољеће 2025. године износила је 1.652 јединке, од којих је већина (69,7%) у посебним ловиштима. Највеће бројно стање евидентирано је у посебном ловишту "Зеленгора" (911 јединки) којим газдује Национални парк "Сутјеска".

Медвјед је важна основна врста дивљачи која је стално или повремено присутна у укупно 53 ловишта, при чему је процијењена бројност у прољеће 2025 године износила 704 јединке. Највеће бројно стање евидентирано је у посебном ловишту "Зеленгора" (69 јединки) којим газдује Национални парк "Сутјеска". Најмањи број медвједа евидентиран је у ловиштима "Леотар", "Требевић" и "Ново Горажде" (по три јединке). Изнијети подаци указују да је процијењена бројност у прољеће 2025. године била већа од оптималне бројности у 22 ловишта, а мања у 9 ловишта.

Најраспрострањеније врсте ниске дивљачи у ловиштима Републике Српске су зец и фазан. Као најраспрострањенија и најловљенија врста дивљачи у Европи, зец је евидентиран у укупно 92 ловишта, углавном спортско-рекреационим којима газдују ловачка удружења. Процијењено бројно стање популација зеца у прољеће 2025. године износило је око 71.300 јединки. Највеће бројно стање евидентирано је у ловишту "Мотајица", Дервента (3.313 јединки).

Фазан је алохтона врста која се у потпуности одомаћила у бројним ловиштима у Републици Српској, као и у многим ловиштима Европе. Фазан је евидентиран у укупно 48 ловишта, углавном спортско-рекреационим. Процијењена бројност фазана у прољеће

2025. године износила је око 49.706 јединки. Највеће бројно стање евидентирано је у ловишту "Бијељина 1" (3.930 јединки).

Јаребица пољска као птица отворених и обрађених поља евидентирана је у укупно 40 ловишта. Њена процијењена бројност у прољеће 2025. године износила је око 5.100 јединки, од којих је већина у спортско-рекреационим ловиштима којима газдују ловачка удружења (99,8% или 5.091 јединки). Највеће бројно стање евидентирано је у ловишту "Леотар" (2.015 јединки).

Велики тетријиб као највећа шумска кока и једна од најљепших птица из фамилије фазана или правих кока (*Phasianidae*) евидентиран је у укупно 15 ловишта. Процијењена бројност у прољеће 2025. године износила је око 767 јединки, што је податак који забрињава и указује на велику угроженост ове врсте (табела 13). Највећа бројност великог тетријеба евидентирана је у ловиштима "Зеленгора" (140 јединки) и "Бакић" (132 јединке), потом "Бобија" (90 јединки), "Загорје" (65 јединки) и "Врбница" (60 јединки).

Љештарка је аутохтона врста која је присутна у мањем броју ловишта Републике Српске и има стабилне популације у природним стаништима. Љештарка је евидентирана у укупно 18 ловишта, углавном у шумским и мјешовитим подручјима. Процијењена бројност љештарки у прољеће 2025. године износила је око 1.962 јединке, што је испод оптималне бројности од 3.321 јединке. Највеће бројно стање евидентирано је у ловишту "Височник" (240 јединки).

Вук се као гајена врста наводи у планским документима 26 ловишта. Процијењена бројност у прољеће 2025. године била је око 318 јединки, а кретала се од 2 до 20 јединки у појединим ловиштима ("Чемерница" односно "Бакић"). Поред тога, у подједнаком броју, вук је повремено присутан у многим ловиштима. Ова врста високе дивљачи (звијери) постала је све траженији трофеј, посебно међу страним ловцима, због чега је потребно да се њоме плански газдује.

Од птица селица које спадају у пернату ловну дивљач, присутних у бројним ловиштима Републике Српске, значајно мјесто заузимају дивље патке (глувара и крца), које су гајена врста дивљачи у великом броју ловишта (38).

Табела 12: Преглед оптималне бројности (ОБ) и процијењеног бројног стања (ПБС) основних врста дивљачи у прољеће 2025. године

Назив ловишта	Срнећа дивљач			Дивља свиња			Дивокоза			Медвјед			Зец			Фазан		
	ОБ	ПБС	%	ОБ	ПБС	%	ОБ	ПБС	%	ОБ	ПБС	%	ОБ	ПБС	%	ОБ	ПБС	%
Каменица	112	112	100	28	28	100	87	75	86	6	6	100	-	-	-	-	-	-
Козара	392	422	108	100	110	110	-	-	-	-	-	-	168	120	71	-	-	-
Романија	216	220	102	60	32	53	-	-	-	16	17	106	-	-	-	-	-	-
Сушица	390	372	95	72	80	111	226	166	73	12	12	100	-	-	-	-	-	-
Виторог	120	120	100	48	48	100	-	-	-	16	16	100	-	-	-	-	-	-
Зеленгора	750	750	100	185	136	74	1.300	911	70	70	69	99	400	360	90	-	-	-
Посебна ловишта	1.980	1.996	101	493	434	88	1.613	1.152	71	120	120	100	568	480	85	-	-	-
Бобија	212	241	114	100	98	98	-	-	-	14	16	114	45	40	89	1.238	984	79
Борја	98	97	99	33	33	100	-	-	-	4	5	125	266	230	86	208	140	67
Чемрница	53	30	57	60	21	35	60	20	33	6	4	67	33	33	100	-	-	-
Јахорински забран	85	82	96	51	41	80	-	-	-	6	9	150	40	30	75	-	-	-
Клековача	104	112	108	20	34	170	-	-	-	12	19	158	-	-	-	-	-	-
Лом	80	88	110	30	24	80	-	-	-	10	13	130	-	-	-	-	-	-
Љубић	203	203	100	60	68	113	-	-	-	-	-	-	123	104	85	107	85	79
Мотајица	561	494	88	76	78	103	-	-	-	-	-	-	600	497	83	978	635	65
Сјемећ	620	561	90	200	158	79	120	68	57	30	29	97	660	480	73	-	-	-
Соколац	282	263	93	130	88	68	-	-	-	15	17	113	58	47	81	-	-	-
Трескавица	135	130	96	60	22	37	70	64	91	8	9	113	80	66	83	-	-	-
Вележ	200	178	89	130	30	23	50	27	54	17	16	94	500	450	90	-	-	-
Височник	142	142	100	40	40	100	-	-	-	7	7	100	83	83	100	-	-	-
Врбница	180	177	98	60	47	78	80	82	103	22	24	109	300	210	70	-	-	-
Вучевица	90	100	111	35	50	143	-	-	-	6	7	117	132	180	136	-	-	-
Привредна ловишта	3.045	2.898	95	1.085	832	77	380	261	69	157	175	111	2.920	2.450	84	2.531	1.844	73
Бакић	990	949	96	270	266	99	120	86	72	24	23	96	2.530	2.150	85	-	-	-
Баљ	262	268	102	32	35	109	-	-	-	-	-	-	826	580	70	520	540	104
Бања лука	714	714	100	144	140	97	-	-	-	12	12	100	1.336	673	50	1.220	697	57
Берковићи	138	76	55	134	134	100	-	-	-	-	-	-	531	296	56	-	-	-
Бијељина 1	582	582	100	-	-	-	-	-	-	-	-	-	2.544	1.760	69	3.930	3.930	100
Бијељина 2	248	87	35	-	-	-	-	-	-	-	-	-	1.290	637	49	1.350	1.155	86
Бијељина 3	208	192	92	-	-	-	-	-	-	-	-	-	658	637	97	692	686	99
Бијељина 4	34	41	121	-	-	-	-	-	-	-	-	-	500	450	90	700	1.186	169
Бијељина 5	88	85	97	-	-	-	-	-	-	-	-	-	321	278	87	356	296	83
Бирач	304	340	112	100	108	108	-	-	-	6	7	117	640	230	36	-	-	-
Бишина	420	415	99	82	86	105	-	-	-	7	7	100	1.120	920	82	-	-	-
Бобија	472	462	98	102	90	88	-	-	-	-	-	-	2.669	2.350	88	-	-	-
Борогово	239	235	98	38	45	118	-	-	-	-	-	-	393	393	100	483	483	100
Чауш	326	326	100	190	190	100	-	-	-	10	10	100	960	960	100	500	500	100
Челинац	460	476	103	116	138	119	-	-	-	7	9	129	1.416	952	67	420	420	100
Цицел	154	156	101	60	62	103	-	-	-	7	7	100	336	330	98	-	-	-
Добој	1.100	1.229	112	140	207	148	-	-	-	-	-	-	3.400	2.750	81	3.000	3.885	130
Дринић	120	124	103	30	31	103	-	-	-	5	5	100	-	-	-	-	-	-
Дубрава	134	139	104	24	5	21	-	-	-	-	-	-	435	377	87	547	456	83
Гацко	579	521	90	334	256	77	164	22	13	32	30	94	1.600	515	32	-	-	-
Гласинац	700	660	94	130	98	75	-	-	-	12	12	100	945	450	48	-	-	-
Грбавци-Јабланица	690	670	97	72	69	96	-	-	-	-	-	-	2.063	1.695	82	3.174	2.233	70
Игман	130	137	105	80	72	90	-	-	-	6	7	117	180	165	92	-	-	-
Јавор	1.360	1.360	100	320	320	100	-	-	-	10	10	100	1.360	1.000	74	-	-	-
Јаворова	460	460	100	110	140	127	-	-	-	12	12	100	267	267	100	320	320	100
Карајовци-Романовци	323	319	99	-	-	-	-	-	-	-	-	-	1.087	760	70	1.187	714	60
Кнежево	440	432	98	100	99	99	0	0	0	14	14	100	326	314	96	-	-	-
Комић	300	383	128	90	78	87	-	-	-	6	5	83	720	720	100	-	-	-
Котор Варош	356	342	96	72	80	111	-	-	-	11	11	100	728	728	100	294	294	100
Козарска Дубица	680	687	101	120	119	99	-	-	-	-	-	-	2.000	1.840	92	1.300	1.045	80
Козлук	250	257	103	-	-	-	-	-	-	-	-	-	450	920	204	450	450	100
Лакташи	950	923	97	70	59	84	-	-	-	-	-	-	1.800	1.400	78	1.800	1.849	103
Ламинци-Просара	402	402	100	57	57	100	-	-	-	-	-	-	1.600	1.500	94	3.150	3.150	100
Леотар	605	605	100	324	324	100	-	-	-	10	3	30	2.131	2.474	116	-	-	-
Лисина	496	496	100	130	130	100	-	-	-	12	14	117	1.500	1.200	80	-	-	-
Љубија	200	217	109	60	71	118	-	-	-	-	-	-	640	580	91	400	390	98
Љубиње	450	424	94	154	119	77	-	-	-	-	-	-	1.441	1.331	92	-	-	-
Мајевица	950	974	103	50	62	124	-	-	-	-	-	-	1.680	1.424	85	1.780	1.100	62
Мајна	875	810	93	106	120	113	-	-	-	-	-	-	2.850	2.358	83	2.530	2.530	100
Мањача	240	267	111	110	105	95	-	-	-	7	10	143	900	770	86	-	-	-
Масловаре	334	334	100	56	56	100	-	-	-	6	7	117	320	320	100	-	-	-
Медник	540	496	92	310	269	87	-	-	-	18	18	100	1.040	975	94	-	-	-
Млађевац	350	360	103	35	40	114	-	-	-	-	-	-	1.310	1.100	84	460	420	91
Мотајица	920	920	100	85	89	105	-	-	-	-	-	-	3.300	3.313	100	2.100	2.110	100
Мраковица	404	404	100	52	52	100	-	-	-	-	-	-	2.362	1.275	54	2.199	1.450	66
Невесиње	220	219	100	202	112	55	-	-	-	12	12	100	1.500	1.323	88	-	-	-
Нови	216	214	99	50	48	96	-	-	-	-	-	-	684	670	98	400	395	99
Ново Горажде	120	115	96	52	44	85	-	-	-	2	3	150	324	215	66	-	-	-
Омар	298	298	100	40	45	113	-	-	-	12	12	100	186	140	75	-	-	-
Омарска	194	217	112	30	47	157	-	-	-	-	-	-	1.370	1.025	75	967	835	86
Оштра лука	400	398	100	170	158	93	-	-	-	-	-	-	1.200	1.084	90	300	258	86
Пале	155	160	103	94	67	71	-	-	-	7	8	114	500	460	92	-	-	-
Панос	1.076	1.025	95	373	338	91	100	60	60	22	22	100	998	900	90	-	-	-
Пастирево	200	200	100	24	25	104	-	-	-	-	-	-	648	540	83	450	360	80
Пелагићево	100	100	100	-	-	-	-	-	-	-	-	-	800	455	57	897	730	81
Петрово	210	199	95	40	33	83	-	-	-	-	-	-	434	434	100	476	430	90
Посавље	61	57	93	-	-	-	-	-	-	-	-	-	244	201	82	250	231	92
Прњавор	1.200	1.466	122	40	79	198	-	-	-	-	-	-	4.510	1.691	37	3.800	3.822	101
Рибник	368	384	104	180	172	96	-	-	-	21	22	105	360	290	81	-	-	-
Рудице	240	240	100	44	44	100	-	-	-	-	-	-	616	441	72	400	400	100
Шамац	400	402	101	50	74	148	-	-	-	-	-	-	1.280	1.138	89	1.272	1.486	117
Шипово	480	500	104	140	162	116	56	9	16	12	14	117	630	600	95	-	-	-
Шипраге	300	287	96	73	73	100	-	-	-	14	16	114	540	456	84	-	-	-
Смолин	440	442	100	74	75	101	-	-	-	14	14	100	464	387	83	-	-	-
Србац	550	550	100	50														

Табела 13: Оптимална бројност (ОБ) и процијењено бројно стање (ПБС) основних и осталих врста дивљачи у прољеће 2025. године

Назив ловишта	Јаребица пољска			Тетријџ			Љештарка			Вук			Дивља патка		
	ОБ	ПБС	%	ОБ	ПБС	%	ОБ	ПБС	%	ОБ	ПБС	%	ОБ	ПБС	%
Каменица	-	-	-	-	-	-	242	190	79	3	6	200	-	-	-
Козара	-	-	-	-	-	-	-	-	-	-	-	-	-	-	-
Романија	-	-	-	-	-	-	-	-	-	8	9	113	-	-	-
Сушица	-	-	-	-	-	-	240	240	100	7	7	100	-	-	-
Виторог	-	-	-	76	51	-	100	100	100	8	8	100	-	-	-
Зеленгора	-	-	-	140	140	-	345	120	35	-	-	-	-	-	-
Посебна ловишта	-	-	-	216	191	88	927	650	70	26	30	115	-	-	-
Бобија	-	-	-	66	90	136	-	-	-	10	13	130	-	-	-
Борја	276	10	4	-	-	-	-	-	-	2	3	150	300	35	12
Чемерница	-	-	-	-	-	-	-	-	-	-	2	н	-	-	-
Јахорински забран	-	-	-	-	-	-	-	-	-	-	-	-	-	-	-
Клековача	-	-	-	120	26	22	50	36	72	7	7	100	-	-	-
Лом	-	-	-	40	40	100	-	-	-	5	6	120	-	-	-
Љубић	-	-	-	-	-	-	-	-	-	-	-	-	-	-	-
Мотајица	-	-	-	-	-	-	-	-	-	-	-	-	252	100	40
Сјемећ	-	-	-	-	-	-	180	160	89	10	15	150	-	-	-
Соколац	-	-	-	-	-	-	-	-	-	5	7	140	-	-	-
Тресковица	-	-	-	18	18	100	40	36	90	5	6	120	-	-	-
Вележ	-	-	-	-	-	-	-	-	-	6	7	117	-	-	-
Височник	-	-	-	-	-	-	270	270	100	15	14	93	-	-	-
Врбница	-	-	-	60	60	100	-	-	-	-	-	-	-	-	-
Вучевица	-	-	-	-	-	-	-	-	-	-	-	-	-	-	-
Привредна ловишта	276	10	4	304	234	77	540	502	93	65	80	123	552	135	24
Бакић	-	-	-	90	132	147	200	100	50	0	20	н	-	-	-
Баљ	216	220	102	-	-	-	-	-	-	-	-	-	400	380	95
Бања лука	450	0	0	-	-	-	-	-	-	-	-	-	312	88	28
Берковићи	100	0	0	-	-	-	-	-	-	11	7	64	-	-	-
Бијељина 1	760	108	14	-	-	-	-	-	-	-	-	-	-	1.000	-
Бијељина 2	280	48	17	-	-	-	-	-	-	-	-	-	-	-	-
Бијељина 3	244	34	14	-	-	-	-	-	-	-	-	-	180	182	101
Бијељина 4	420	324	77	-	-	-	-	-	-	-	-	-	100	2.000	2.000
Бијељина 5	448	0	0	-	-	-	-	-	-	-	-	-	172	145	84
Бирач	-	-	-	-	-	-	-	-	-	-	7	н	-	-	-
Бишина	-	-	-	-	-	-	-	-	-	-	-	-	-	-	-
Бобија	546	250	46	-	-	-	-	-	-	-	-	-	-	-	-
Борогово	244	244	100	-	-	-	-	-	-	-	-	-	-	-	-
Чауш	315	340	108	-	-	-	-	-	-	-	-	-	200	200	100
Челинац	220	100	45	-	-	-	-	-	-	-	-	-	-	-	-
Цицел	-	-	-	-	-	-	-	-	-	5	4	80	-	-	-
Добој	-	-	-	-	-	-	-	-	-	-	-	-	500	430	86
Дринић	-	-	-	20	19	95	-	-	-	-	-	-	-	-	-
Дубрава	140	0	0	-	-	-	-	-	-	-	-	-	210	185	88
Гацко	450	570	127	24	8	33	-	-	-	-	15	н	300	500	167
Гласинац	-	-	-	-	-	-	0	150	н	12	13	108	-	-	-
Грбавци-Јабланица	594	262	44	-	-	-	-	-	-	-	-	-	-	-	-
Игман	-	-	-	24	24	100	160	140	88	-	-	-	-	-	-
Јавор	-	-	-	-	-	-	-	-	-	12	12	100	-	-	-
Јаворова	-	-	-	-	-	-	-	-	-	-	-	-	-	-	-
Карајзовци-Романовци	370	0	0	-	-	-	-	-	-	-	-	-	-	-	-
Кнежево	-	-	-	-	-	-	-	-	-	-	-	-	-	-	-
Комић	-	-	-	-	-	-	-	-	-	-	-	-	-	-	-
Котор Варош	-	-	-	-	-	-	-	-	-	-	7	н	160	160	100
Козарска Дубица	-	-	-	-	-	-	-	-	-	-	-	-	120	535	446
Козлук	260	0	0	-	-	-	-	-	-	-	-	-	150	175	117
Лакташи	500	205	41	-	-	-	-	-	-	-	-	-	320	320	100
Ламинци-Просара	700	121	17	-	-	-	-	-	-	-	-	-	-	-	-
Леотар	2.015	0	0	-	-	-	-	-	-	24	15	63	353	353	100
Лисина	-	-	-	42	43	102	60	80	133	12	12	100	90	410	456
Љубија	200	0	0	-	-	-	-	-	-	-	-	-	300	214	71
Љубиње	-	-	-	-	-	-	400	105	26	-	11	н	-	-	-
Мајевица	500	0	0	-	-	-	-	-	-	-	-	-	-	-	-
Мајна	810	221	27	-	-	-	-	-	-	-	-	-	604	460	76
Мањача	260	234	90	-	-	-	-	-	-	-	-	-	-	-	-
Масловаре	-	-	-	-	-	-	-	-	-	-	-	-	-	-	-
Медник	-	-	-	-	-	-	-	-	-	-	-	-	-	-	-
Млађевац	-	-	-	-	-	-	-	-	-	-	-	-	350	360	103
Мотајица	1.300	76	6	-	-	-	-	-	-	-	-	-	600	600	100
Мраковица	648	648	100	-	-	-	-	-	-	-	-	-	1.940	1.620	84
Невесиње	-	-	-	-	-	-	-	-	-	12	15	125	-	-	-
Нови	280	0	0	-	-	-	-	-	-	-	-	-	232	130	56
Ново Горажде	-	-	-	-	-	-	-	-	-	-	-	-	-	-	-
Омар	-	-	-	-	-	-	-	-	-	-	4	н	-	-	-
Омарска	284	0	0	-	-	-	-	-	-	-	-	-	320	150	47
Оштра Лука	300	360	120	-	-	-	-	-	-	-	-	-	250	230	92
Пале	-	-	-	-	-	-	400	220	0	-	16	н	-	-	-
Панос	-	-	-	-	-	-	-	-	-	12	12	100	254	254	100
Пастирево	280	120	43	-	-	-	-	-	-	-	-	-	100	100	100
Пелагићево	-	-	-	-	-	-	-	-	-	-	-	-	400	235	59
Петрово	-	-	-	-	-	-	-	-	-	-	-	-	244	180	74
Посавље	295	0	0	-	-	-	-	-	-	-	-	-	402	402	100
Прњавор	-	-	-	-	-	-	-	-	-	-	-	-	-	-	-
Рибник	-	-	-	12	9	75	100	40	40	4	8	200	-	-	-
Рудице	200	0	0	-	-	-	-	-	-	-	-	-	240	136	57
Шамац	-	-	-	-	-	-	-	-	-	-	-	-	1.052	820	78
Шипово	-	-	-	36	28	78	-	-	-	12	12	100	-	-	-
Шипраге	-	-	-	-	-	-	-	-	-	5	6	120	-	-	-
Смолин	-	-	-	-	-	-	-	-	-	-	-	-	-	-	-
Србац	-	-	-	-	-	-	-	-	-	-	-	-	280	280	100
Станари	-	-	-	-	-	-	-	-	-	-	-	-	-	-	-
Студена Гора	-	-	-	-	-	-	343	50	15	-	-	-	-	-	-
Сводна	282	282	100	-	-	-	-	-	-	-	-	-	298	298	100
Требевић	-	-	-	-	-	-	-	-	-	-	-	-	-	-	-
Трнова	-	-	-	-	-	-	-	-	-	-	-	-	-	-	-
Трново	-	-	-	14	14	100	100	100	100	-	-	-	-	-	-
Угљевик	140	0	0	-	-	-	-	-	-	-	-	-	-	-	-
Варда	300	100	33	-	-	-	-	-	-	-	-	-	-	-	-
Видуша	360	0	0	-	-	-	-	-	-	20	12	60	560	560	100
Војскова	120	0	0	-	-	-	-	-	-	-	-	-	130	112	86
Вучјак	1.024	94	9	-	-	-	-	-	-	-	-	-	1.800	1.590	88
Вукосавље	300	130	43	-	-	-	-	-	-	-	-	-	153	130	85
Загорје	-	-	-	-	65	-	91	45	49	-	-	-	-	-	-
Спортско-рекреациона	17.155	5.091	30	262	342	131	1.854	1.030	44	141	208	148	14.076	15.924	113

Подаци о прољећној бројности (ПБ) и регистрованом улову (РУ) основних врста дивљачи у ловиштима Републике Српске дати су у табели 14, 15 и 16. Изнијети подаци потичу из планских докумената и службених евиденција корисника ловишта, због чега су употребљиви за детаљну анализу досадашњег коришћења ловишта и дивљачи.

Табела 14: Степен коришћења (СК) основних врста дивљачи у Републици Српској (2020-2024) (у % на прољећно бројно стање)

Врста дивљачи	Година														
	2020			2021			2022			2023			2024		
	ПБ	РУ	СК	ПБ	РУ	СК	ПБ	РУ	СК	ПБ	РУ	СК	ПБ	РУ	СК
Срнећа дивљач	34.572	2.289	6,62	35.127	2.607	7,42	35.693	2.727	7,64	35.677	2.761	7,74	36.249	2.663	7,35
Дивља свиња	8.337	2.390	28,67	8.439	2.850	33,77	8.509	2.897	34,05	8.607	3.028	35,18	8.569	2.841	33,15
Дивокоза	1.890	48	2,54	1.661	27	1,63	1.586	40	2,52	1.555	43	2,77	1.648	41	2,49
Медвјед	681	13	1,91	685	21	3,07	695	25	3,60	691	24	3,47	702	34	4,84
Зец	72.930	1.885	2,58	71.435	2.164	3,03	70.754	2.022	2,86	72.076	1.865	2,59	70.251	2.114	3,01
Фазан	47.732	9.259	19,40	47.712	8.939	18,74	51.055	10.101	19,78	46.474	10.133	21,80	51.312	9.658	18,82
Јаребица пољска	7.011	51	0,73	6.305	1	0,02	5.500	2	0,04	5.348	0	0,00	5.789	0	0,00
Велики тетријед	773	2	0,26	755	3	0,40	751	8	1,07	753	7	0,93	776	11	1,42
Љештарка	2.332	0	0,00	2.290	0	0,00	2.182	0	0,00	2.477	0	0,00	2.479	0	0,00

Табела 15: Одстрел основних врста дивљачи у Републици Српској (2016-2024)

Врста дивљачи	Врста ловишта			Укупно
	Посебна	Привредна	Сп-рек	
Срнећа дивљач	229	280	20.520	21.029
Дивља свиња	335	615	20.836	21.786
Дивокоза	270	40	20	330
Медвјед	21	38	125	184
Зец	0	3	19.872	19.875
Фазан	-	182	82.614	82.796
Јаребица пољска	-	0	75	75
Велики тетријед	25	20	14	59
Љештарка	0	0	0	0

Табела 16: Одстрел основних врста дивљачи по корисницима ловишта (2016-2024)

Врста дивљачи	Корисник ловишта				Укупно
	Националн и паркови	Остали корисници	Шумска газдинства	Ловачка удружења	
Срнећа дивљач	137	8	364	20.520	21.029
Дивља свиња	70	4	876	20.836	21.786
Дивокоза	177	-	133	20	330
Медвјед	11	2	46	125	184
Зец	0	-	3	19.872	19.875
Фазан	-	-	182	82.614	82.796
Јаребица пољска	-	-	0	75	75
Велики тетријед	24	-	21	14	59
Љештарка	0	-	0	0	0

Према подацима из табеле 14 који се односе на период 2020-2024. година, евидентно је да се стопе коришћења популација свих основних врста дивљачи у односу на прољећно бројно стање крећу у врло скромним оквирима:

- сrneћа дивљач (6,6 - 7,7%);
- дивља свиња (28,7 - 35,2%);
- дивокоза (1,6 - 2,8%);
- медвјед (1,9 - 4,8%);
- зец (2,6 - 3,0%);
- фазан (18,7 - 21,8%);
- јаребица пољска (0,0 - 0,7%);
- јаребица камењарка (0,2%);
- тетријeб (0,3 - 1,4).

Досадашње коришћење ловишта и дивљачи у Републици Српској најбоље може да се сагледа и оцијени на основу података који се односе на две аутохтоне и највредније врсте дивљачи (срна и зец).

Највећи степен коришћења популација сrneће дивљачи забиљежен је у 2023. години (7,7%), што је благо повећање у односу на претходне године. Међутим, према бројним ауторима из Србије, у уређеним ловиштима и ловиштима у којима се газдује стручно, реално је да се годишње одстрелује од 10 до 12% од прољећног бројног стања. Према томе, садашње стопе коришћења популација сrneће дивљачи у Републици Српској далеко су испод природних могућности станишта.

Степен коришћења зечијих популација у посматраном петогодишњем периоду (2020-2024) кретао се од 2,6 до 3,0% од прољећног бројног стања. Ови подаци указују да су садашње стопе коришћења зечијих популација у Републици Српској значајно мање у односу на податке саопштене за територију Србије (14,3% у 1999. години, или 23,0% у 1993. години).

Додатно, реалан увид у досадашње коришћење ловишта и дивљачи у Републици Српској омогућује детаљна анализа података о планираном и реализованом одстрелу основних врста дивљачи током периода 2016-2024. година (табела 17 и 18).

Што се тиче коришћења популација срнеће дивљачи у наведеном деветогодишњем периоду, планирано је да се укупно одстрели 53.905 јединки, док је регистрован (уловљен) значајно мањи број (21.029 јединки), што чини 39,01% од укупног плана. Ови подаци указују на сумњу да се један значајан дио одстрела не евидентира да би се избјегло плаћање. Реализација планираног одстрела срнеће дивљачи је најмања у привредним ловиштима (8,05%), а највећа у ловиштима којима газдују ловачка удружења (43,03%).

Табела 17: Преглед планираног (ПЛО) и реализованог (РеО) одстрела основних врста дивљачи у Републици Српској по врстама ловишта (2016-2024. година)

Посебна			Привредна			Спортско-рекреациона		
ПЛО	РеО	%	ПЛО	РеО	%	ПЛО	РеО	%
Срнећа дивљач								
2.734	229	8,38	3.479	280	8,05	47.692	20.520	43,03
Дивља свиња								
2.345	335	14,29	3807	615	16,15	31.500	20.836	66,04
Дивокоза								
402	270	67,16	133	40	30,08	94	20	21,28
Медвјед								
114	21	18,42	233	38	16,31	493	125	25,35
Зец								
327	0	0,00	3.203	3	0,09	68.087	19.872	33,78
Фазан								
0	0	0	3.500	182	5,20	174.017	82.614	47,47
Јаребица пољска								
0	0	0	107	0	0	4.714	75	1,59
Велики тетријаб								
81	25	30,86	151	20	13,25	115	14	12,17
Љештарка								
142	0	0	41	0	0	105	0	0,00

Ако анализирамо податке о коришћењу зечијих популација у посматраном деветогодишњем периоду, планирано је да се укупно одстрели 71.617 јединки, док је уловљен значајно мањи број (19.875 јединки), што чини 27,25% од укупног плана. Реализација планираног одстрела је највећа у ловиштима којима газдују ловачка удружења – спортско-рекреациона (33,78%). Ниједан зец није уловљен у посебним, а свега 3 у привредним ловиштима, мада је одстрел планиран у значајнијем обиму (327

јединки, односно 3.203 јединке). Ови подаци указују на сумњу да се одстрелне квоте нереално планирају или да се један дио улова не региструје.

Реализовани одстрел медвједа је врло скроман (укупно 184 јединке), због тога што корисници ловишта нису у могућности да трофеј испоруче страним ловцима (проблем са примјеном CITES конвенције), док домаћи ловци нису заинтересовани усљед високе цијене одстрела.

Просјечан реализован одстрел основних врста дивљачи дат је за свако ловиште посебно у табели 18. Изнијети подаци указују да се планирани одстрел у највећој мјери реализује у ловиштима којима газдују ловачка удружења.

Табела 18: Просјечан реализован одстрел основних врста дивљачи у % од планираног одстрела (2016-2024. година)

Назив ловишта	Срнећа дивљач	Дивља свиња	Дивокоза	Медвјед	Зец	Фазан	Јаребица пољска	Тетријаб	Љештарка
Каменица	46,36	43,27	98,61	22,22	-	-	-	-	0,00
Козара	0,58	25,61	-	-	0,00	-	-	-	-
Романија	1,78	0,00	-	16,67	-	-	-	-	-
Сушица	0,00	5,77	29,17	0,00	-	-	-	-	0,00
Виторог	3,09	0,17	-	27,78	-	-	-	5,56	0,00
Зеленгора	11,88	7,98	73,18	22,90	0,00	-	-	37,98	0,00
Посебна ловишта	8,40	14,15	69,28	18,59	0,00	-	-	30,09	0,00
Бобија, рибник	1,76	13,46	-	33,33	0,00	19,39	-	27,54	-
Борја	3,33	24,53	-	0,00	0,75	1,88	0,00	-	-
Чемерница	12,04	10,71	7,41	0,00	0,00	-	-	-	-
Јахорински забран	0,00	0,30	-	11,11	0,00	-	-	-	-
Клековача	4,23	1,85	-	6,48	-	-	-	3,70	0,00
Лом	12,92	15,15	-	42,59	-	-	-	0,00	-
Љубић	27,63	82,23	-	-	0,00	0,00	-	-	-
Мотајица	23,20	40,53	-	-	0,00	0,58	-	-	-
Сјемећ	0,00	6,71	0,00	11,11	0,00	-	-	-	0,00
Соколац	1,31	2,46	-	7,41	0,00	-	-	-	-
Трескавица	5,34	0,00	19,44	5,56	0,00	-	-	0,00	0,00
Вележ	0,00	7,07	0,00	0,00	0,00	-	-	-	-
Височник	6,14	1,01	-	0,00	0,00	-	-	-	0,00
Врбница	25,98	30,40	56,07	40,56	0,00	-	-	13,89	-
Вучевица	1,11	9,74	-	0,00	0,11	-	-	-	-
Привредна ловишта	8,11	16,45	30,86	15,99	0,11	5,89	0,00	13,03	0,00
Бакић	36,85	78,54	0,00	6,25	0,00	-	-	8,57	0,00
Баљ	49,60	51,88	-	-	46,97	60,79	7,47	-	-
Бања Лука	52,01	109,31	-	31,48	9,63	21,90	0,00	-	-
Берковићи	0,00	18,59	-	-	33,27	-	0,00	-	-
Бијељина 1	90,94	-	-	-	84,89	88,66	0,00	-	-
Бијељина 2	0,00	-	-	-	90,56	85,77	0,00	-	-
Бијељина 3	61,21	-	-	-	40,45	81,15	0,00	-	-
Бијељина 4	15,19	-	-	-	60,87	49,28	0,00	-	-
Бијељина 5	51,08	-	-	-	54,38	67,54	0,00	-	-
Бирач	36,30	72,69	-	11,11	46,03	-	-	-	-
Бишина	44,10	97,81	-	0,00	0,00	-	-	-	-
Бобија	48,19	89,79	-	-	0,00	-	0,00	-	-
Борогово	51,37	73,76	-	-	34,13	30,97	0,00	-	-
Чауш	58,88	69,71	-	0,00	32,01	40,74	0,00	-	-
Челинац	53,03	109,41	-	0,00	13,50	3,89	0,00	-	-
Цицел	56,64	86,62	-	0,00	0,00	-	-	-	-
Добој	46,13	92,98	-	-	30,03	31,04	-	-	-
Дринић	59,77	65,93	-	44,44	-	-	-	22,22	-
Дубрава	82,39	0,00	-	-	35,66	40,32	0,00	-	-
Гацко	7,33	7,33	0,00	3,13	3,37	-	10,25	0,00	-
Гласинац	32,38	65,54	-	25,93	10,00	-	-	-	0,00
Грбавци-Јабланица	29,90	65,70	-	-	0,00	41,46	0,00	-	-
Игман	64,42	67,42	-	72,22	13,52	-	-	0,00	0,00
Јавор	22,80	56,76	-	11,11	28,91	-	-	-	-
Јаворова	51,04	109,43	-	12,50	33,73	26,02	-	-	-
Карајзовци-Романовци	81,25	-	-	-	0,00	44,81	0,00	-	-
Кнежево	35,46	43,76	0,00	11,11	0,00	-	-	-	-
Комић	55,93	99,90	-	0,00	0,00	-	-	-	-
Котор Варош	42,27	78,14	-	71,43	8,57	3,33	-	-	-
Козарска Дубица	39,24	84,36	-	-	51,15	62,49	-	-	-
Козлук	52,64	-	-	-	61,31	52,28	0,00	-	-
Лакташи	57,15	89,27	-	-	62,57	72,12	0,00	-	-
Ламинци-Просара	62,14	111,89	-	-	3,43	86,70	0,00	-	-
Леотар	6,51	28,94	-	0,00	66,53	-	0,00	-	-
Лисина	35,48	81,92	-	59,07	0,00	-	-	14,81	0,00
Љубија	66,13	66,32	-	-	12,50	9,24	0,00	-	-
Љубиње	1,95	19,53	-	-	12,54	-	-	-	0,00
Мајевина	32,95	99,89	-	-	56,57	65,34	0,00	-	-
Мајна	25,83	81,53	-	-	55,01	56,63	0,00	-	-
Мањача	53,75	57,55	-	12,50	0,00	-	0,00	-	-
Масловаре	38,03	57,12	-	22,22	0,00	-	-	-	-
Медник	40,05	76,32	-	0,00	0,00	-	-	-	-
Млађевац	38,10	89,93	-	-	3,44	23,12	-	-	-
Мотајица	47,94	84,75	-	-	18,77	35,38	0,00	-	-
Мраковица	50,08	68,85	-	-	45,89	30,93	0,00	-	-
Невесинје	29,82	47,05	-	0,00	5,10	-	-	-	-
Нови	52,94	80,66	-	-	13,56	15,61	0,00	-	-
Ново Горажде	59,25	87,57	-	0,00	0,00	-	-	-	-
Омар	38,45	43,67	-	0,00	0,00	-	-	-	-
Омарска	47,08	63,37	-	-	53,00	40,67	0,00	-	-
Оштра Лука	34,74	49,21	-	-	40,20	50,47	5,73	-	-
Пале	50,98	60,73	-	27,78	0,00	-	-	-	0,00
Панос	24,22	30,91	100,00	50,00	0,00	-	-	-	-
Пастирево	35,92	43,75	-	-	10,33	30,68	0,00	-	-
Пелагићево	46,55	-	-	-	34,50	75,77	-	-	-
Петрово	47,07	75,44	-	-	53,65	48,19	-	-	-
Посавље	5,35	-	-	-	64,96	72,72	0,00	-	-
Прњавор	44,40	76,19	-	-	12,92	26,39	-	-	-
Рибник	51,69	70,55	-	11,11	0,00	-	-	0,00	0,00
Руднице	47,03	13,66	-	-	19,64	16,57	0,00	-	-
Шамац	35,68	80,18	-	-	22,68	32,58	-	-	-
Шипово	43,88	111,71	0,00	47,22	0,74	-	-	11,11	-
Шипраге	60,01	66,20	-	47,92	0,00	-	-	-	-
Смолин	68,28	63,78	-	0,00	77,78	-	-	-	-
Србац	53,01	85,32	-	-	0,00	39,69	-	-	-
Станари	50,26	99,11	-	-	27,79	29,53	-	-	-
Студена Гора	62,42	94,82	-	33,33	0,00	-	-	-	0,00
Сводна	48,20	75,07	-	-	22,40	19,25	0,00	-	-
Требевић	31,35	31,83	-	0,00	0,00	-	-	-	-
Трнова	59,62	-	-	-	33,22	60,65	-	-	-
Трново	37,13	37,30	-	27,78	0,00	-	-	20,00	0,00
Угљевик	61,67	77,78	-	-	87,20	74,21	50,00	-	-
Варда	52,50	73,42	-	11,11	0,00	-	0,00	-	-
Видуша	12,18	22,18	-	-	33,49	-	9,26	-	-
Војскова	19,01	29,84	-	-	18,51	7,89	0,00	-	-
Вучјак	43,98	93,52	-	-	52,96	81,17	0,00	-	-
Вукосавље	38,02	58,92	-	-	61,70	60,70	0,00	-	-
Загорје	50,81	25,63	43,52	28,13	0,00	-	-	33,33	0,00
Спортско-рекреациона	42,83	65,68	22,07	25,19	30,03	47,87	1,32	11,17	0,00

Подаци о прољећној бројности (ПБ) и регистрованом улову (РУ) осталих за лов значајних врста дивљачи и главних врста предатора дати су у наредним табелама.

Табела 19: Степен коришћења осталих врста дивљачи и предатора (2020-2024) (у % на прољећно бројно стање)

Врста дивљачи	Година														
	2020			2021			2022			2023			2024		
	ПБ	РУ	СК	ПБ	РУ	СК	ПБ	РУ	СК	ПБ	РУ	СК	ПБ	РУ	СК
Дивља патка	14.682	1.905	12,98	14.598	1.348	9,23	14.524	1.474	10,15	14.732	1.189	8,07	14.608	1.812	12,40
Вук	381	7	1,84	375	10	2,67	326	13	3,99	326	11	3,37	323	10	3,10

Табела 20: Одстрел осталих за лов значајних врста дивљачи и предатора по врстама ловишта (2016-2024)

Врста дивљачи	Врста ловишта			Укупно
	Посебна	Привредна	Спортско-рекреациона	
Дивља патка	0	0	16.476	16.476
Вук	24	36	64	124

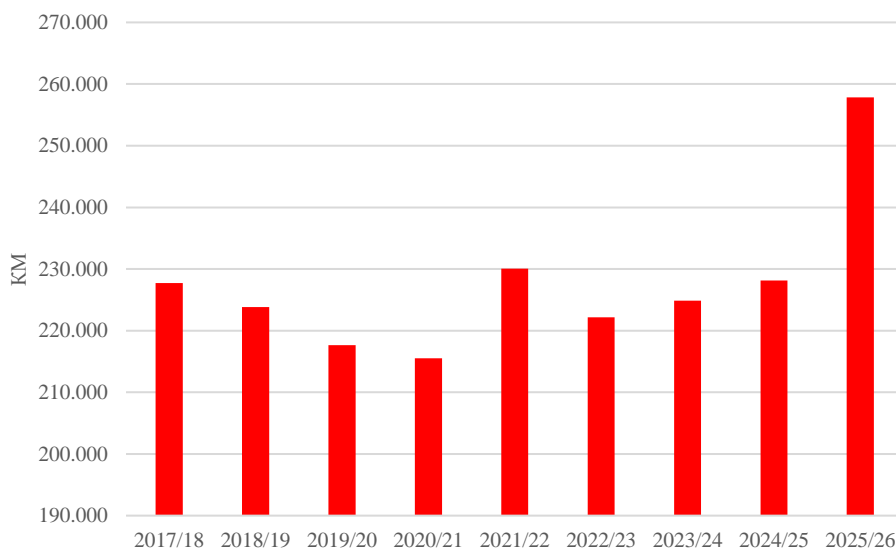
Према Одлуци о висини и начину плаћања годишње накнаде за коришћење ловног фонда, корисници ловишта плаћају накнаду на основу вриједности дивљачи планиране за одстрел у годишњем или привременом плану коришћења ловишта. Висина накнаде износи 5% за посебна ловишта и 10% за спортско-рекреациона ловишта. Средства су намјењена развоју ловства, очувању и побољшању ловних ресурса, као и накнади штете од дивљачи.

Табела 21: Уплате накнаде за коришћење ловног фонда у Републици Српској по годинама и врстама ловишта (2017–2025)

НАЗИВ ЛОВИШТА	Ловна година									
	2017/18	2018/19	2019/20	2020/21	2021/22	2022/23	2023/24	2024/25	2025/26	Укупно
Посебна	20.071	17.199	17.559	16.631	18.056	17.634	14.546	18.645	20.398	160.740
Привредна	38.531	41.453	46.734	44.962	43.559	46.723	50.675	47.403	55.993	416.034
Спортско-рекреациона	169.135	165.165	153.340	153.907	168.421	157.803	159.642	162.072	181.422	1.470.906
Укупно:	227.737	223.817	217.633	215.500	230.035	222.160	224.864	228.120	257.813	2.047.679

У посматраном периоду од 2017. до 2025. године, корисници ловишта уплатили су укупно око 2.047.679 КМ, што у просјеку износи око 227.520 КМ годишње.

Анализа показује да приходи од накнада током ових година остају стабилни, при чему спортско-рекреациона ловишта учествују највећим дијелом у укупним средствима.



Графикон 3: Уплате у буџет РС по ловним годинама

Средства се уплаћују директно у буџет Републике Српске и третирају као приход, али њихов поврат за развој ловства је у пракси ограничен или се често не реализује. То ограничава могућности за инвестиције, унапређење ловних ресурса и научно-истраживачки рад, што негативно утиче на развој ловства у Републици Српској.

4. ИЗРАДА ЕКОЛОШКЕ, ЕКОНОМСКЕ И ИНФРАСТРУКТУРНЕ ДОКУМЕНТАЦИЈЕ ЗА УСТАНОВЉАВАЊЕ ЛОВИШТА И ПРОМЈЕНУ ЊИХОВИХ ГРАНИЦА

Елаборатом о установљавању ловишта на подручју Републике Српске предвиђено је установљавање укупно 99 ловишта, која обухватају укупну површину од 2.464.174 хектара (табела 22). Просјечна површина ловишта износи око 24.891 ха.

У односу на надморску висину разликују се три врсте ловишта: низијска, брдска и планинска. Према броју најзаступљенија су низијска ловишта, укупно 42, док највећу површину заузимају брдска ловишта (38) укупно 1.166.419 ха, што чини око 47% од укупне површине ловишта у Републици Српској.

Табела 22: Број и површина новоустановљених ловишта у Републици Српској према надморској висини

Врста ловишта	Број ловишта	Површина (ха)	%	Просјечна површина ловишта (ха)
Низијска	42	875.203	35,5	20.838
Брдска	38	1.166.419	47,3	30.695
Планинска	19	422.552	17,2	22.240
Укупно	99	2.464.174	100	24.891

У односу на намјену установљавају се три врсте ловишта: посебна, спортско-рекреациона и привредна. Према броју и површини најбројнија су спортско-рекреациона, укупно 78 ловишта која обухватају 2.192.448 ха, што чини 89% од укупне површине ловишта у Републици Српској.

Табела 23: Број и површина новоустановљених ловишта у Републици Српској по намјени

Врста (намјена) ловишта	Број ловишта	Површина (ха)	%	Просјечна површина ловишта
Посебна	6	99.742	4,0	16.624
Спортско-рекреациона	78	2.192.448	89,0	28.108
Привредна	15	171.984	7,0	11.466
Укупно	99	2.464.174	100,0	24.891

Преглед новоустановљених ловишта према намјени и надморској висини дат је у табели 24, док је структура површина ловишта према CORINE класификацији дата у табели 25.

У Елаборату, као прилог, су дате прегледне карте и то:

1. Прегледна карта ловишта Републике Српске
2. Подјела ловишта у Републици Српској по намјени
3. Подјела ловишта у Републици Српској према надморским висинама
4. Коришћење земљишта у ловиштима РС
5. Прегледна карта ловишта Републике Српске у размјери 1:300 000

Због бољег сагледавања стања назив, намјена, границе, површине и основне врсте дивљачи у ловиштима су стављене у једно подпоглавље: 4.2.1 НАЗИВ, НАМЈЕНА, ГРАНИЦЕ, ПОВРШИНЕ И ОСНОВНЕ ВРСТЕ ДИВЉАЧИ У ЛОВИШТИМА

Табела 24а: Преглед новоустановљених ловишта према намјени и надморској висини

Рбр.	Назив ловишта	Општина/Град	Површина	Тип ловишта према намјени	Тип ловишта према надморској висини
1	Војскова	Крупа на Уни	9.318	Спортско-рекреационо	Низијско
2	Рудице	Нови Град	11.511	Спортско-рекреационо	Низијско
3	Нови	Нови Град	16.247	Спортско-рекреационо	Низијско
4	Пастирево	Нови Град	8.602	Спортско-рекреационо	Низијско
5	Сводна	Нови Град	10.607	Спортско-рекреационо	Низијско
6	Баљ	Костајница	8.586	Спортско-рекреационо	Низијско
7	Козарска Дубица	Козарска Дубица	47.447	Спортско-рекреационо	Низијско
8	Козара	Приједор, Козарска Дубица и Градишка	16.918	Посебно	Брдско
9	Омарска	Приједор	16.072	Спортско-рекреационо	Низијско
10	Мраковица	Приједор	44.961	Спортско-рекреационо	Низијско
11	Љубија	Приједор	13.881	Спортско-рекреационо	Низијско
12	Оштра Лука	Оштра Лука	20.664	Спортско-рекреационо	Брдско
13	Дринић	Дринић	6.766	Спортско-рекреационо	Брдско
14	Лом	Дринић	8.022	Привредно	Планинско
15	Клековача	Источни Дрвар и Рибник	8.070	Привредно	Планинско
16	Бобија	Рибник	12.618	Привредно	Планинско
17	Рибник	Рибник	36.673	Спортско-рекреационо	Брдско
18	Лисина	Мркоњић Град и Шипово	66.331	Спортско-рекреационо	Брдско
19	Шипово	Шипово, Језеро и Купрес	53.164	Спортско-рекреационо	Брдско
20	Виторог	Шипово, Купрес и Мркоњић Град	13.255	Посебно	Планинско
21	Бобија	Бања Лука	27.531	Спортско-рекреационо	Низијско
22	Бања Лука	Бања Лука	96.358	Спортско-рекреационо	Брдско
23	Вучево	Фоча	5.237	Привредно	Планинско
24	Челинац	Челинац	36.180	Спортско-рекреационо	Низијско
25	Котор Варош	Котор Варош	21.658	Спортско-рекреационо	Брдско
26	Масловаре	Котор Варош	13.050	Спортско-рекреационо	Брдско
27	Шипраге	Котор Варош	21.026	Спортско-рекреационо	Брдско
28	Кнежево	Кнежево	27.444	Спортско-рекреационо	Брдско
29	Чемерница	Кнежево	5.155	Привредно	Брдско
30	Грбавци - Јабланица	Градишка	21.669	Спортско-рекреационо	Низијско
31	Ламинци - Просара	Градишка	28.333	Спортско-рекреационо	Низијско
32	Карајзовци - Романовци	Градишка	20.222	Спортско-рекреационо	Низијско
33	Лакташи	Лакташи	38.834	Спортско-рекреационо	Низијско
34	Србац	Србац	31.468	Спортско-рекреационо	Низијско
35	Мотајица	Србац	13.795	Привредно	Низијско
36	Прњавор	Прњавор	55.179	Спортско-рекреационо	Низијско
37	Љубић	Прњавор	7.820	Привредно	Низијско
38	Мотајица	Дервента	51.660	Спортско-рекреационо	Низијско
39	Вучјак	Брод	23.006	Спортско-рекреационо	Низијско
40	Вукосавље	Вукосавље	7.375	Спортско-рекреационо	Низијско
41	Шамац	Шамац	17.224	Спортско-рекреационо	Низијско
42	Посавље	Доњи Жабар	4.680	Спортско-рекреационо	Низијско
43	Пелагићево	Пелагићево	11.344	Спортско-рекреационо	Низијско
44	Мајна	Модрича	33.448	Спортско-рекреационо	Низијско
45	Петрово	Петрово	10.953	Спортско-рекреационо	Низијско
46	Добој	Добој	65.633	Спортско-рекреационо	Низијско
47	Јаворова	Теслић	40.714	Спортско-рекреационо	Брдско
48	Станари	Станари	15.996	Спортско-рекреационо	Низијско
49	Борја	Теслић	8.618	Спортско-рекреационо	Брдско
50	Омар	Теслић	12.235	Спортско-рекреационо	Брдско
51	Смолин	Теслић	23.081	Спортско-рекреационо	Брдско
52	Бијељина IV	Бијељина	6.709	Спортско-рекреационо	Низијско
53	Бијељина II	Бијељина	10.379	Спортско-рекреационо	Низијско
54	Бијељина I	Бијељина	41.636	Спортско-рекреационо	Низијско
55	Бијељина III	Бијељина	9.419	Спортско-рекреационо	Низијско
56	Бијељина V	Бијељина	5.265	Спортско-рекреационо	Низијско
57	Трнова	Угљевик	4.320	Спортско-рекреационо	Низијско
58	Угљевик	Угљевик	7.207	Спортско-рекреационо	Низијско
59	Дубрава	Угљевик	5.508	Спортско-рекреационо	Низијско
60	Мајевица	Лопаре	29.985	Спортско-рекреационо	Низијско
61	Козлук	Зворник	14.482	Спортско-рекреационо	Низијско

Табела 246: Преглед новоустановљених ловишта према намјени и надморској висини

Рбр.	Назив ловишта	Општина/Град	Површина	Тип ловишта према намјени	Тип ловишта према надморској висини
62	Млађевац	Зворник	22.757	Спортско-рекреационо	Низијско
63	Борогово	Осмаци	7.954	Спортско-рекреационо	Низијско
64	Бишина	Шековићи	24.237	Спортско-рекреационо	Брдско
65	Бирач	Власеница	22.922	Спортско-рекреационо	Брдско
66	Комић	Милићи	26.705	Спортско-рекреационо	Брдско
67	Чауш	Братунац	29.305	Спортско-рекреационо	Брдско
68	Јавор	Сребреница	43.888	Спортско-рекреационо	Брдско
69	Сушица	Сребреница	9.095	Посебно	Брдско
70	Студена Гора	Хан Пијесак	18.251	Спортско-рекреационо	Планинско
71	Височник	Хан Пијесак	13.326	Привредно	Планинско
72	Соколац	Соколац и Источни Стари Град	17.509	Привредно	Планинско
73	Гласинац	Соколац и Источни Стари Град	44.922	Спортско-рекреационо	Брдско
74	Романија	Соколац и Пале	12.799	Посебно	Планинско
75	Пале	Пале и Источни Стари Град	37.446	Спортско-рекреационо	Брдско
76	Јахорински забран	Пале	12.690	Привредно	Планинско
77	Требевић	Пале, Источни Стари Град, И.Н. Сарајево, И. Илиџа, Трново	6.625	Спортско-рекреационо	Брдско
78	Игман	Трново и Источна Илиџа	8.478	Спортско-рекреационо	Брдско
79	Трново	Трново и Калиновик	5.168	Спортско-рекреационо	Брдско
80	Трескавица	Калиновик и Трново	8.049	Привредно	Планинско
81	Загорје	Калиновик	43.395	Спортско-рекреационо	Планинско
82	Каменица	Вишеград	3.806	Посебно	Брдско
83	Панос	Вишеград	41.099	Спортско-рекреационо	Брдско
84	Сјемећ	Рогатица	21.719	Привредно	Планинско
85	Медник	Рогатица	42.869	Спортско-рекреационо	Брдско
86	Варда	Рудо	34.677	Спортско-рекреационо	Брдско
87	Вучевица	Чајниче	9.435	Привредно	Планинско
88	Цицел	Чајниче	18.071	Спортско-рекреационо	Брдско
89	Ново Горажде	Ново Горажде	12.308	Спортско-рекреационо	Брдско
90	Бакић	Фоча	74.471	Спортско-рекреационо	Брдско
91	Врбница	Фоча	9.564	Привредно	Планинско
92	Зеленгора	Фоча, Калиновик и Гацко	43.869	Посебно	Планинско
93	Вележ	Невесиње и Источни Мостар	18.975	Привредно	Планинско
94	Невесиње	Невесиње и Источни Мостар	78.601	Спортско-рекреационо	Планинско
95	Гацко	Гацко	67.168	Спортско-рекреационо	Планинско
96	Берковићи	Берковићи	26.404	Спортско-рекреационо	Брдско
97	Љубиње	Љубиње	34.133	Спортско-рекреационо	Брдско
98	Видуша	Билећа	63.684	Спортско-рекреационо	Брдско
99	Леотар	Требиње	86.251	Спортско-рекреационо	Брдско

Табела 25а: Структура површина ловишта према CORINE класификацији

Редни број ловишта	Назив ловишта	Израђене (исловне) површине	Остале површине																		Укупно (ha)		
		Н.П.	211	221	222	231	242	243	311	312	313	321	322	323	324	331	332	333	334	411		511	512
1	Војскова	58	0	0	0	2.090	1.880	982	4.110	0	0	0	0	0	186	0	0	0	0	0	13	0	9.318
2	Рудице	250	95	0	0	1.532	2.850	1.285	5.260	0	0	0	0	0	194	0	0	0	0	0	45	0	11.511
3	Нови	2.093	0	0	0	470	3.105	1.145	9.173	0	85	0	0	0	119	0	0	0	0	0	56	0	16.247
4	Пастирево	483	47	0	0	59	3.628	1.311	2.899	0	75	0	0	0	15	0	0	0	0	0	85	0	8.602
5	Сводна	26	0	0	0	0	2.432	2.503	5.295	0	351	0	0	0	0	0	0	0	0	0	1	0	10.607
6	Баљ	620	225	0	0	0	1.538	1.733	4.363	0	38	0	0	0	3	0	0	0	0	0	67	0	8.586
7	Козарска Дубица	2.140	2.291	0	341	29	14.073	10.794	16.648	0	53	0	0	0	768	0	0	0	0	1	286	23	47.447
8	Козара	318	0	0	0	0	70	148	11.995	206	4.143	0	0	0	38	0	0	0	0	0	0	0	16.918
9	Омарска	1.360	486	0	0	17	7.226	3.028	3.452	48	29	0	0	0	340	0	0	0	0	0	0	85	16.072
10	Мраковица	4.168	326	0	0	238	17.547	6.434	13.727	210	331	0	0	0	457	0	0	0	0	30	116	1.375	44.961
11	Љубија	682	0	0	0	0	1.371	3.123	7.523	0	115	0	0	0	1.068	0	0	0	0	0	0	0	13.881
12	Оштра Лука	280	0	0	0	1.543	2.923	1.369	12.860	125	607	0	0	0	882	0	0	0	0	0	76	0	20.664
13	Дринић	0	0	0	0	219	144	0	2.096	417	3.748	109	0	0	34	0	0	0	0	0	0	0	6.766
14	Лом	0	0	0	0	19	180	0	1.566	1.778	4.305	146	0	0	28	0	0	0	0	0	0	0	8.022
15	Клековача	0	0	0	0	88	137	0	574	2.958	3.830	157	0	0	326	0	0	0	0	0	0	0	8.070
16	Бобија	0	0	0	0	74	11	37	2.062	1.734	7.469	759	0	0	473	0	0	0	0	0	0	0	12.618
17	Рибник	153	335	0	0	5.265	5.107	1.628	18.162	1.240	3.021	411	0	0	1.350	0	0	0	0	0	0	0	36.673
18	Лисина	1.496	1.098	0	26	6.637	10.124	4.286	26.340	2.723	5.513	3.688	0	0	4.215	0	0	0	0	0	0	186	66.331
19	Шипово	963	207	0	0	6.070	5.003	1.776	14.329	7.374	6.542	5.276	0	0	5.619	0	0	0	0	5	0	0	53.164
20	Виторог	32	0	0	0	173	0	0	353	3.391	7.815	1.055	0	0	435	0	0	0	0	0	0	0	13.255
21	Бобија	873	101	0	59	445	10.365	3.244	10.689	0	379	0	0	0	1.377	0	0	0	0	0	0	0	27.531
22	Бања Лука	6.490	256	0	0	7.517	28.189	6.801	39.399	487	2.535	407	0	0	4.182	0	0	0	0	0	3	91	96.358
23	Вучево	0	0	0	0	485	0	311	2.331	366	1.075	178	0	0	482	0	0	0	0	0	9	0	5.237
24	Челинац	614	0	0	0	685	10.110	2.403	17.492	639	3.426	0	0	0	811	0	0	0	0	0	0	0	36.180
25	Котор Варош	976	173	0	0	3.988	2.843	1.281	10.534	185	1.284	51	0	0	343	0	0	0	0	0	0	0	21.658
26	Масловаре	337	20	0	0	1.319	1.724	380	5.856	0	3.305	1	0	0	109	0	0	0	0	0	0	0	13.050
27	Шипраге	123	0	0	0	3.789	625	1.022	3.781	1.326	9.913	267	0	0	181	0	0	0	0	0	0	0	21.026
28	Кнежево	376	47	0	0	5.681	5.242	1.495	6.544	6.095	1.467	83	0	0	414	0	0	0	0	0	0	0	27.444
29	Чемерница	39	0	0	0	352	364	239	3.338	119	398	53	0	0	248	0	0	0	0	0	0	5	5.155
30	Грбавци - Јабланица	424	116	0	667	0	6.649	2.241	11.009	0	424	0	0	0	139	0	0	0	0	0	0	0	21.669
31	Ламинци - Просара	2.328	3.607	0	19	580	11.798	4.051	4.934	0	118	0	0	0	310	0	0	0	0	72	515	0	28.333
32	Карајзовци - Романовци	1.217	3.218	0	75	0	10.662	2.129	2.841	0	46	0	0	0	33	0	0	0	0	0	0	0	20.222
33	Лакташи	3.171	819	0	108	104	16.544	4.032	12.100	135	997	0	0	0	751	0	0	0	0	0	72	0	38.834
34	Србац	3.086	3.238	0	0	182	8.809	2.286	11.608	185	391	0	0	0	164	0	0	0	0	899	619	0	31.468
35	Мотајница	1.132	415	0	0	0	1.364	196	9.724	59	475	0	0	0	321	0	0	0	0	0	109	0	13.795
36	Прњавор	2.074	1.546	0	0	1.309	27.799	6.467	15.011	2	56	0	0	0	94	0	0	0	0	0	0	822	55.179
37	Љубић	181	0	0	0	102	691	384	5.169	0	564	0	0	0	730	0	0	0	0	0	0	0	7.820
38	Мотајница	4.029	528	0	0	7.133	18.034	7.027	14.184	0	352	0	0	0	257	0	0	0	0	0	116	0	51.660
39	Вучјак	5.085	1.154	0	0	693	4.441	3.944	6.196	0	152	0	0	0	729	0	0	0	0	0	407	205	23.006
40	Вукосавље	895	1.023	0	0	0	1.006	777	3.293	0	84	0	0	0	132	0	0	0	0	0	165	0	7.375
41	Шамац	5.864	7.036	0	0	0	896	1.327	1.393	0	0	0	0	0	515	0	0	0	0	38	156	0	17.224
42	Посавље	2.122	1.414	0	0	274	164	543	120	0	0	0	0	0	18	0	0	0	0	0	0	26	4.680
43	Пелагићево	790	3.354	0	0	0	3.548	1.483	995	0	0	0	0	0	1.143	0	0	0	0	0	0	31	11.344
44	Мајна	3.398	4.850	0	0	250	6.477	2.363	14.595	0	183	0	0	0	931	0	0	0	0	0	401	0	33.448
45	Петрово	896	676	0	0	13	1.660	780	3.037	190	3.575	0	0	0	127	0	0	0	0	0	0	0	10.953
46	Добој	4.813	3.409	0	0	1.933	15.780	5.696	25.169	854	6.429	0	0	0	1.162	0	0	0	0	0	388	0	65.633
47	Јаворова	927	6	0	0	1.518	9.500	2.334	15.880	445	9.763	49	0	0	291	0	0	0	0	0	0	0	40.714
48	Станари	1.179	0	0	0	394	6.007	1.582	5.600	0	1.233	0	0	0	0	0	0	0	0	0	0	0	15.996
49	Борја	812	2	0	0	157	2.178	477	2.794	202	1.898	28	0	0	71	0	0	0	0	0	0	0	8.618
50	Омар	0	0	0	0	1.243	468	480	2.973	434	5.857	646	0	0	135	0	0	0	0	0	0	0	12.235
51	Смолин	163	0	0	0	1.494	2.906	2.481	6.783	1.129	7.216	0	0	0	910	0	0	0	0	0	0	0	23.081
52	Бијељина IV	1.366	3.793	0	0	0	169	303	874	0	0	0	0	0	0	0	0	0	0	0	203	0	6.709
53	Бијељина II	3.323	5.120	0	0	0	183	382	1.020	0	0	0	0	0	179	11	0	0	0	0	160	0	10.379
54	Бијељина I	9.189	18.557	0	0	0	6.172	1.635	5.798	0	0	0	0	0	184	3	0	0	0	9	84	5	41.636
55	Бијељина III	1.983	3.926	0	0	0	1.336	553	1.116	0	0	0	0	0	235	0	0	0	0	0	268	0	9.419
56	Бијељина V	2.009	1.008	0	0	0	806	132	1.067	0	0	0	0	0	56	0	0	0	0	119	68	0	5.265
57	Трнова	269	119	0	0	0	1.912	226	1.794	0	0	0	0	0	0	0	0	0	0	0	0	0	4.320
58	Угљевик	2.704	631	0	0	0	1.617	639	1.617	0	0	0	0	0	0	0	0	0	0	0	0	0	7.207
59	Дубрава	1.692	307	0	480	0	1.410	61	1.558	0	0	0	0	0	0	0	0	0	0	0	0	0	5.508
60	Мајевница	2.250	1.542	0	319	3	8.343	3.202	14.265	0	32	0	0	0	28	0	0	0	0	0	0	0	29.985

Табела 256: Структура површина ловишта према CORINE класификацији

Редни број ловишта	Назив ловишта	И зграђене (неловне) површине		211	222	231	242	243	311	312	313	321	322	323	324	331	332	333	334	411	511	512	Укупно (ha)
		Н.П.	211																				
61	Козлук	5.061	567	0	0	0	3.009	1.099	4.405	18	58	0	0	0	123	0	0	0	0	4	137	0	14.482
62	Млађевац	6.763	0	0	0	47	2.224	3.540	8.827	85	560	0	0	0	269	0	0	0	0	48	58	334	22.757
63	Борогово	157	377	0	0	342	2.389	587	3.865	0	41	0	0	0	195	0	0	0	0	0	0	0	7.954
64	Бишина	206	0	0	0	1.613	3.432	2.744	15.424	101	344	0	0	0	372	0	0	0	0	0	0	0	24.237
65	Бирач	468	0	0	0	862	2.103	3.325	13.704	677	1.683	0	0	0	100	0	0	0	0	0	0	0	22.922
66	Комић	979	0	0	0	794	2.971	3.278	15.625	390	2.022	89	0	0	558	0	0	0	0	0	0	0	26.705
67	Чауш	2.430	244	0	0	4	2.700	4.417	18.443	39	402	0	0	0	300	0	0	0	0	0	325	0	29.305
68	Јавор	2.066	101	0	0	623	2.764	6.713	26.504	507	1.310	333	0	0	2.727	0	0	0	0	0	94	145	43.888
69	Сушица	252	0	0	0	75	133	256	3.915	104	1.560	251	0	0	2.348	0	0	56	0	0	123	22	9.095
70	Студена Гора	176	0	0	0	1.803	946	1.134	1.855	5.385	6.715	35	2	0	200	0	0	0	0	0	0	0	18.251
71	Височник	263	133	0	0	2.667	216	576	135	4.392	4.375	11	0	0	557	0	0	0	0	0	0	0	13.326
72	Соколац	93	11	0	0	1.890	940	1.185	677	5.117	5.479	244	958	0	916	0	0	0	0	0	0	0	17.509
73	Гласинац	1.508	1.965	0	0	8.902	2.751	3.922	7.842	9.132	3.249	965	83	0	4.603	0	0	0	0	0	0	0	44.922
74	Романија	33	0	0	0	660	64	342	427	6.908	3.828	0	0	0	537	0	0	0	0	0	0	0	12.799
75	Пале	1.508	0	0	0	2.859	1.826	5.815	10.651	7.361	4.156	1.347	0	0	1.924	0	0	0	0	0	0	0	37.446
76	Јахорински забран	361	0	0	0	750	284	217	6.059	2.411	1.950	493	0	0	114	0	51	0	0	0	0	0	12.690
77	Требевић	750	0	0	0	41	785	331	1.937	1.334	595	356	0	0	497	0	0	0	0	0	0	0	6.625
78	Игман	768	57	0	0	123	763	378	4.832	225	917	165	0	0	250	0	0	0	0	0	0	0	8.478
79	Трново	537	20	0	0	169	12	62	3.574	81	560	59	0	0	94	0	0	0	0	0	0	0	5.168
80	Трескавица	23	0	0	0	314	0	62	3.016	53	686	2.064	246	0	365	0	93	1.126	0	0	0	0	8.049
81	Загорје	583	0	0	0	4.737	790	2.650	16.892	427	356	10.086	370	0	3.658	0	35	2.811	2	0	0	0	43.395
82	Каменица	0	0	0	0	19	143	189	1.875	374	675	27	0	0	416	0	0	0	0	0	89	0	3.806
83	Панос	681	23	0	0	1.149	3.726	4.598	10.475	9.928	4.624	180	0	0	5.006	0	0	0	0	0	217	493	41.099
84	Сјемећ	72	209	0	0	1.794	2.253	1.077	3.312	7.610	2.514	461	0	0	2.275	0	0	0	0	0	97	47	21.719
85	Медник	571	191	0	0	5.119	4.038	5.694	20.121	2.333	745	912	0	0	3.094	0	0	0	0	0	39	12	42.869
86	Варда	334	62	0	0	789	4.094	3.811	13.850	3.764	2.515	417	0	0	4.082	0	0	727	0	0	10	222	34.677
87	Вучевица	148	0	0	0	296	812	650	1.948	3.287	2.277	0	0	0	16	0	0	0	0	0	0	0	9.435
88	Цицел	93	0	0	0	253	2.125	2.143	9.475	2.391	1.364	0	0	0	227	0	0	0	0	0	0	0	18.071
89	Ново Горажде	109	38	0	0	88	560	2.234	7.882	47	292	0	0	0	873	0	0	0	0	0	185	0	12.308
90	Бакић	1.568	0	0	0	4.884	3.718	10.675	34.110	8.423	6.471	973	0	0	3.358	87	0	0	0	0	204	0	7.4471
91	Врбница	26	0	0	0	266	145	287	5.130	1.153	1.608	799	0	0	128	0	0	24	0	0	0	0	9.564
92	Зеленгора	266	0	0	0	902	62	727	14.194	3.229	6.512	7.887	1.433	0	3.243	0	1.032	4.383	0	0	0	0	43.869
93	Вележ	234	0	0	0	2.343	1.047	458	9.411	277	2.488	641	0	0	1.653	0	247	125	0	0	0	48	18.975
94	Невесинје	1.113	919	0	0	8.119	7.091	5.134	26.543	317	531	14.208	0	5.597	6.202	0	13	2.531	283	0	0	0	78.601
95	Гацко	2.122	487	0	0	6.750	2.743	4.650	20.463	434	1.149	13.176	93	4.601	5.323	0	147	4.907	0	0	0	122	67.168
96	Берковићи	479	0	89	5	712	2.089	1.554	6.480	0	0	1.846	0	7.095	2.381	0	80	3.571	0	21	0	0	26.404
97	Љубиње	431	388	58	0	110	759	2.763	3.663	0	0	1.383	0	22.965	559	0	0	1.053	0	0	0	0	34.133
98	Видуша	1.080	0	0	0	1.993	1.213	7.561	11.330	50	169	4.119	0	32.295	1.190	0	45	596	65	29	0	1.950	63.684
99	Леотар	3.185	113	66	670	1.157	3.671	4.333	6.112	619	933	1.927	0	48.194	3.668	0	81	10.930	275	0	81	237	86.251

4.1 Еколошка документација

4.1.1 Екологија ловишта у РС

ПОЛОЖАЈ И ГРАНИЦЕ

Ловишта су смјештена на територији Републике Српске која заузима сјеверне и источне дијелове Босне и Херцеговине. Источни дио Републике Српске пружа се у правцу сјевер-југ од тремеђе БиХ, Хрватске и Црне Горе до ријеке Саве код Шамца у дужини(у правој линији) од 278 km, Орјена до Саве у дужини (у правој линији) од 250 km и на правцу Соколац - Рудо има максималну ширину од 80,00 km. Западни дио Републике Српске пружа се у правцу исток-запад од Дрине до Уне и на потезу Модрича – ријека Уна растојање износи 167 km. Ширина западног дијела РС на најужем мјесту на подручју општина Вукосавље и Модрича износи 9,7 km, док на правцу Виторог-Сава има максималну ширину од 121 km.

У цјелини посматрано Република Српска има дужину од око 480 km и просјечну ширину од 52 km. Сјеверну границу Републике Српске чине ријеке Уна и Сава, а источну ријека Дрина од ушћа до насеља Земљице у подножју Звијезде одакле се ка југу граница протеже обронцима и висовима Звијезде, Златибора и Јаворја, према Србији, и Ковача, Велике Љубишње, Обзира, Маглића, Волујака, Лебршника, Капића, Сомине, Опутних Рудина и Орјена према Црној Гори. Према Федерацији Босне и Херцеговине граница се пружа од Орјена и Зубаца, преко доњег дијела Поповог Поља, Хумина, Хргуда, Вележа, Црвња и Трескавице до Трнова, а затим обилази Горажде са југа, истока и сјевера и преко Јахорине и западно од Војковића наставља се на Требевић, обронке и висове Озрена, Сљеменске планине, Јаворника и Мајевнице до Челића и границе Брчко Дистрикта. Одавде се граница наставља даље на запад, између Градачца и Модриче, преко Требовца до Спрече и јужних обронака Озрена, до ријеке Босне, па јужно од Добоја између Тешња и Теслића, и обронака и висова Влашића и Ранче избија на Врбас, па преко Голе планине и Равне горе, Виторога и Клековаче до Дринића и Бравског поља, па јужно и источно од Кључа и Сане до Оштре Луке и Мајдан планине и, даље, до Уне и Блатне где су крајњи западни делови Републике Српске.

Унутар наведених граница су изворишта Пливе и Сане, Змијање и Мањача, Љубија и Козара, Кнежпоље и Лијевче поље, Приједор и Бања Лука, сливови Врбање и Укрине, Поуње и Посавље од Блатне до Балатуна, Озрен и Семберија па Подриње све

од Раче на југ до Лебршника са Бирачом, Романијом, Источним Сарајевом и Јахорином, и даље са извориштем Неретве, високим херцеговачким пољима и површима, са Требињем, Поповим пољем и Орјеном.

Најсјевернија тачка Републике Српске ($45^{\circ} 16' 34''$ СГШ) налази се на реци Сави баш уз Јасеновац, а најјужнија ($42^{\circ} 33' 19''$ СГШ) на јужним падинама Орјена. Најзападнија тачка ($16^{\circ} 11' 06''$ ИГД) налази се на ријеци Уни на око 5,0 km узводно од Блатне, а најисточнија ($19^{\circ} 37' 44''$ ИГД) је на ријеци Дрини западно од Рогачице у Србији (насеље Жлијебац).

Највиши врх је Маглић са надморском висином 2386 m, на граници са Црном Гором.

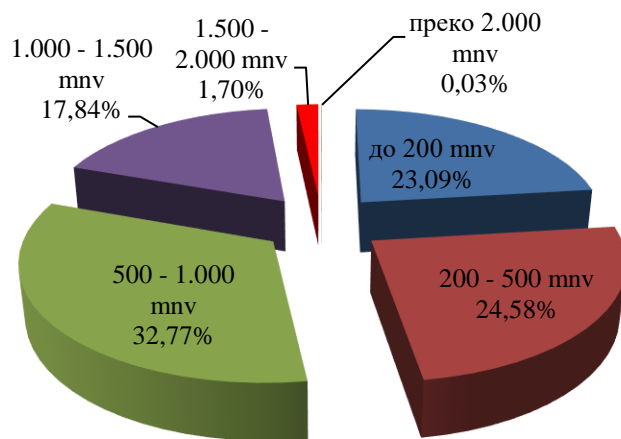
ГЕОЛОШКО - ГЕОМОРФОЛОШКЕ КАРАКТЕРИСТИКЕ

У грађи терена који захватају ловишта у Републици Српској учествују геолошке јединице различите старости, од старијих палеозојских до квартарних. Међу тим јединицама преовлађују седиментне стијене, магматске су знатно рјеђе, а метаморфне су (изузев старијих палеозојских) веома ријетке. У геоморфолошком смислу на простору ловишта у РС се смјењују различити облици.

У сјеверном перипанонском дијелу брежуљкасти терени изграђени од кенозојских наслага постепено се спуштају у равничарске просторе са алувијалним заравнима и ријечним терасама који уједно чини и најплоднији дио Републике Српске. На том простору издижу се само неколико усамљених планина - Козара, Просара, Мотајица, Вучјак и Требовац, те крајњи сјеверо-источни огранци Мајевице.

Према југу равничарски простор преко брежуљкастог терена прелази у планинско подручје које заузима и највећи дио површине ловишта у Републици Српској.

Високе планине попут Романије, Гласинца, Јахорине, Зеленгоре, Лелије, Маглића (са 2.386 mнв највиша тачка РС) и Вољујака доминирају овим подручјем, док ловишта у крајњем југу Српске карактерише дубоки крш, у којем су смјештена крашка поља.



Графикон 4: Структура површина ловишта у РС по надморским висинама

КЛИМАТСКЕ КАРАКТЕРИСТИКЕ

У ловиштима Републике Српске се јављају три основна типа климе: умјерено-континентална, планинска и планиско-котлинска, те медитеранска.

Умјерено-континентална клима се јавља у ловиштима на сјеверу, медитеранска на југу, а линијом која раздваја ова два региона налази се простор високих планина, висоравни и клисура у којима, у зависности од надморске висине, доминира планинска клима.

Умјерено-континентална клима је заступљена у ловиштима на сјеверу Републике. Главне одлике овог типа климе су топла љета и хладне зиме. Љетње температуре могу порастити и преко 40°C, са просјечном температуром ваздуха у најтоплијем дијелу године (у јулу) између 20°C и 23°C, док је просјечна температура у најхладнијем дијелу године (у јануару) око нула степени целзијуса. Апсолутни минимуми могу достићи и до -30°C. Просјечна годишња температура је изнад 10°C. Количина падавина износи од око 750 l/m² годишње на сјеверу дуж ријеке Саве, до 1.500 l/m² на западу Крајине.

Планинска клима је заступљена у планинским ловиштима РС. На надморској висини од 1.000 до 1.400 метара јавља се субпланинска (предпланинска) клима, а са порастом надморске висине изнад 1.400 m прелази у праву планинску климу.

Одлике планинске климе су кратка и свјежа љета, и дуге и хладне зиме са обилним сњежним падавинама. Прелазна годишња доба (прољеће и јесен) су слабо изражена. Просјечне јануарске температуре износе од -3,5°C до -6,5°C, а јулске од 14,5°C до 17°C. Апсолутне минималне су од -25°C до -35°C, а апсолутне максималне од 30°C

до 35°C. Количина падавина је око 1.200 l/m², често се јављају сњежне падавине а сњежни покривач се дуго задржава. Субпланинска клима је мало блажа уз умјерено топла лjeta и хладне зиме. Количина падавина у овим предјелима је мало мања, до 1.000 l/m².

У планинским областима се јављају мјеста, углавном котлине, гдје су честе термичке инверзије. Таква мјеста су позната као мразишта. У тим мјестима се мјере најниже минималне температуре.

Медитеранска (средоземна, Јадранска, субтропска) клима јавља се у ловиштима на југозападу РС, тј. у Херцеговини. Како се Херцеговина географски може подијелити на ниску Херцеговину-Хумине и високу-Рудине, тако се и различите климе јављају у овим областима. Хумине имају медитеранску и модификовану медитеранску климу, а Рудине су на прелазу између медитеранске и планинске, у зависности од надморске висине (умјерено планинско-медитеранска и планинска клима).

На климу Хумина директно утиче Јадранско море, па су тако зиме благе уз средњу температуру у јануару од 3°C до 6°C. Лjeta су врло топла уз средње јулске температуре 22°C до 25°C. Екстремне температуре зими зависе од надморске висине, од -8°C у нижим предјелима до -15°C. Лjети, максималне температурае достижу и често прелазе 40°C.

Главна одлика цијеле ове регије су падавине. Годишња количина падавина износи око 2.000 l/m² па све до 3.000 l/m² колико се биљежи у Грабу, најкишовитијем мјесту у РС.

Снијег се ријетко јавља у нижим дијеловина Херцеговине, али у фебруару 2012. јавиле су се екстремно велике сњежне падавине.

Умјерено планинско-медитеранска клима јавља се у области Рудина. Овдје се осјећа и даље утицај Медитерана, али и планина.

Температура ваздуха опада са порастом надморске висине и удаљеношћу од мора. За сваких 10 km удаљености од мора температура опада од 0,6°C до 0,8°C. Зиме су овдје оштрије са средњим јануарским температурама -3°C до 0°C. Апсолутни минимуми достижу од -15°C до -20°C. Лjeta су мало блажа од ниске Херцеговине, али и овдје могу да се јаве екстреми и до 40°C.

И овдје су падавине обилне, око 1.800 l/m². У овим предјелима зими се јављају сњежне падавине, често и обилне уз формирање високог сњежног покривача.

Бура се често јавља, поготово зими. На превојима може бити врло јака.

ХИДРОГРАФСКЕ КАРАКТЕРИСТИКЕ

Са хидролошког аспекта, простор у ловиштима Републике Српске се може означити као релативно богат површинском и подземном хидролошком мрежом. Сви главни ријечни токови хидролошки припадају сливу Црног мора (82,88 % РС). Окосница црноморског слива је ток ријеке Саве који је ниско положен, те му дотичу сви већи ријечни токови- Уна са Саном, Врбас, Укрина, Босна и Дрина.

Хидрографску ријечну мрежу Републике Српске употпуњује највећа и најзначајнија ријека српске Херцеговине - Требишњица, чији је хидрографски потенцијал готово у потпуности валоризован. Она, као и готово сва подземна карстна хидрографска мрежа припада јадранском сливу (17,12 % РС).

Поред богатства у ријечним токовима, на подручју ловишта налазе се бројни извори и врела која су углавном пукотинског и контактеног карактера, а на бројним расједима (нпр. Савски ров) јављају се значајни термоминерални извори који имају огроман бањско-туристички значај, те акумулациона и природна, углавном цирковна језера.

ФИТОГЕОГРАФСКЕ И ЕКОЛОШКЕ КАРАКТЕРИСТИКЕ ЛОВИШТА У РЕПУБЛИЦИ СРПСКОЈ

Највећи дио територије ловишта у РС припада еуросибирској-сјевероамеричкој регији континенталних дијелова, а мањи дио медитеранској или средоземној регији. Само у ловиштима са највишим планинским подручјима (ловишта „Клековача“, „Виторог“, „Јахорински забран“, Зеленгора“ и др) заступљена је алпско-високонордијска регија, којој припада вегетација изнад горње границе шуме, али дјелимично и травна вегетација планинских рудина и вегетација стијена и точила у појасу клековине бора и субалпинских шума. (Хорватић, 1967)

Ове регије диференцирају се на ниже фитогеографске територијалне цјелине-провинције: илирску, која обухвата западне хумидније крајеве, мезијску, која обухвата

источне аридније крајеве и средњо-европску, којој припадају ловишта у сјеверном и сјеверозападном подручју Републике Српске.

У илирској провинцији распрострањена је климazonална заједница китњака и граба (*Quercus-Carpinetum*) и низ оро-едафских фитоценоза мезофилно-хигрофилног карактера. На њих се надовезују заједнице букових и мјешовитих шума букве и јеле (са смрчом) реда *Fagetalia* у чијем ареалу се среће такође низ оро-едафских фитоценоза шумских заједница веома широког еколошког распона, од ксерофилних, преко мезофилних до хигрофилних шума.

- **Еуросибирска-сјеверноамеричка регија**

Појас храстових шума низинског и брдског подручја илирске и прелазноилирске-мезијске провинције - Поред климazonалне или климатогене шуме храста китњака и граба (*Quercus-Carpinetum*) свезе *Carpinion betuli*, у овом појасу јављају се ацидофолне шуме китњака, као и шуме китњака и кестена, свезе *Quercion robori-petraeae*, затим хигрофилне шуме лужњака и граба (*Carpino betuli- Quercetum roboris*), поплавне шуме лужњака, свезе *Alno-Quercion*, те шуме јохе *Alnion glutinosae* и шуме врба свезе *Salicion albae*.

Ово су подручја умјерено континенталне климе са врло повољним хидротермичким режимом у вегетационом периоду.

Изнад појаса храстових шума надовезује се, прво горски, затим субалпински вегетацијски појас. У том појасу су изражене регионалне заједнице: 1. брдске букове шуме, 2. шуме букве и јеле, 3. шуме букве и јеле са смрчом и 4. субалпинске букове шуме. Брдске букове шуме изграђују свој појас на планинама у западној и југозападној РС, гдје се осјећају медитерански утицаји климе, док је у унутрашњости овај појас само мјестимично изражен. У унутрашњем и сјеверном дијелу РС, букове шуме се често јављају у субмонтаном појасу као оро-едафски стадијум вегетације на хладним експозицијама. Брдске шуме букве, свезе *Fagion illyricum*, деградацијом прелазе, зависно од рељефа и земљишта, у мезофилне ливаде реда *Arrenetherethalia*, или регресивне стадијуме шибљачких заједница лијеске (*Corylion avellanae*). Термофилна варијанта букових шума (*Seslerio autumnalis-Fagetum*, *Ostryo-Fagetum*, *Aceri obtusati-Fagetum*), преко различитих шибљачких заједница прелазе у камењаре и ксерофилне ливаде реда *Brometalia erecti*. Букове шуме, свезе *Luzulo-Fagion*, се јављају у више варијанти-фитоценоза (*Luzulo-Fagetum*, *Blechno-Fagetum*, *Musco-Fagetum*). Њиховом

деградацијом настају регресивни шибљачки стадијуми *Pteridio-Juniperetalia* и *Genisto-Callunetalia*, односно ливаде реда *Calluno-Ulicetalia* и *Arrhenetheretalia*.

Шуме букве и јеле - као климарегионалне шуме, распрострањене су у подручјима гдје се јаче осјећају утицаји медитеранске климе у јужнијем подручју РС. Оне се такође распростиру и у сјеверном припанонском подручју РС гдје долазе до изражаја утицаји панонске низије, односно, атланске климе. У сјеверном дјелу Босне оне имају често острвски карактер (Козара, Мајевица).

У јужном дјелу ареала се одликују са низом врста неутрофилно-мезофилног карактера, док у сјеверном дјелу ареала оне се налазе на врло различитим супстратима и могу садржавати знатан број врста приземне флоре ацидофилног карактера. Оне немају, у слоју дрвећа, смрчу (*Picea abies*) која овдје изостаје због климатских утицаја. Интересантно је да се овдје јела (*Abies alba*) јавља релативно ниско и да се природно подмлађује, мјестимично, и у храстовом појасу (Узломац, Козара).

Шуме букве и јеле са смрчом – су широко распрострањене у ловиштима Републике Српске и представљају наше најзначајније економске шуме. Оне се диференцирају на двије еколошке серије заједница: једну везану за кречњачка земљишта, и другу везану за кисело – смеђа и оподзољена земљишта. Унутар шуме букве и јела са смрчом налазе се често различите заједнице као трајни стадијуми, условљене едафски и микроклиматски, као нпр. шума јавора и јасена (*Aceri-Fraxinetum*), те инверзни типови смрчевих шума. Посебну групу заједница чине шуме фитоценозе секундарног карактера, шума бијелог бора и смрче (*Piceo-Pinetum illyricum*, *Piceo-Pinetum silicicolum*), шума смрче и јеле (*Abieti-Piceetum illyricum*, *Abieti-Piceetum silicicolum*). У појасу шума букве и јеле са смрчом, распрострањене су шуме бијелог и црног бора (*Pinetum nigrae-silvestris serpenticum*) као трајни стадијуми. У овој зони, на гребенима и падинама Романије, Сјемећа, Зеленгоре, познате су шуме црног бора (*Pinetum nigrae calcicolum*). Субалпинске шуме букве – Посебан тип ових шума је на Маглићу, Зеленгори, Трескавици, и другим неким планинама. Унутар појаса субалпинских букових шума налазе се шуме смрче (*Piceetum subalpinum*), у двије варијанте, у погледу супстрата и земљишта.

Субалпске шуме букве распрострањене су на серији кречњачких, као и на серији кисело – смеђих земљишта. Унутар овог појаса субалпских букових шума налазе

се шуме смрче (*Piceetum subalpinum*), такође у двије варијанте у погледу супстрата и земљишта.

Појас клековине бора (кривуља) - овај појас је најизраженији на кречњачким планинама (*Pinetum tugi dinaricum*) са специфичним флористичким саставом високопланинских елемената, гдје је заступљен низ ендема и реликтних врста познатих такође и у високопланинској травној вегетацији и вегетацији стијена.

- **Медитеранска регија**

Ловишта у јужном дијелу Републике Српске припадају субмедитеранској регији јадранске провинције која се, климатски и фитогеографски, диференцира на еумедитеранску зону зимзелене вегетације, свезе *Quercion ilicis*, врло ограниченог ареала, док знатно већа прострaнства заузима субмедитеранска зона и медитеранско монтани појас листопадне вегетације, свезе *Ostryo-Carpinion*.

Еумедитеранска зона зимзелене вегетације свезе *Quercion ilicis* обухвата уско подручје на територији ловишта "Леотар" Требиње, на мјестима заклоњеним од буре, која се висински простире до 350 метара надморске висине. Вегетацију представљају деградациони стадијуми шуме црнике (*Orno-Quercetum ilicis*), макија и гариг, са више заједница реда *Cisto-Ericetalia*. Ова вегетација се појављује у веома ограниченом појасу на југу требињске општине.

Субмедитеранска зона и медитеранско монтани појас листопадне вегетације свезе *Ostryo-Carpinion*. Нижа субмедитеранска зона карактерише се шумском заједницом *Carpinetum orientalis*, свезе *Ostryo-Carpinion*, реда термофилних шума храста медунца *Quercetalia pubescentis*. Има низ географских варијанти у виду деградационих стадијума, од ниских шума, преко шикара, шибљака до сухих травњака и камењарских пашњака реда (*Scorsonero-Chrysopogonetalia*). У зони заједнице (*Carpinetum orientalis*) развијена је, понегдје на дубљим земљиштима, заједница сладуна и цера (*Quercetum confertae adriaticum*), као и фитоценоза цера (*Orno-Quercetum cerris*) у ловиштима у Херцеговини. У нижој зони шуме бијелог граба јавља се заједница македонског храста (*Quercetum trojanae*). У вишем медитеранско монтаном појасу карактеристична је заједница *Seslerio-Ostryetum carpinifoliae* на коју се надовезује појас приморске шуме букве *Seslerio-Fagetum*. У неким планинама, као нпр. на Гатачкој Бјелашници (Ловиште „Гацко“), Невесињској Црној Гори (Ловиште „Вележ“ и „Невесиње“), јавља се и појас букве и јеле без смрче. У сливу Неретве, у кањонима распрострањене су и неке реликтне

заједнице, као на примјер заједница јавора и липа (*Aceri-Tilietum mixtum*), ораха и медвјеђе лијеске (*Juglando-Coryletum*), и црног бора (*Pinetum nigrae submediterraneum*).

У крашким пољима која су плавлена, као нпр. Подрашничко поље (Ловиште „Лисина“), развијене су заједнице реда *Alno-Quercetalia* и *Alnetalia* на еуглеју, затим заједнице редова *Populetalia*, *Molinetalia*, *Phragmitetalia*, што даје посебно фитогеографско обиљежје овом дијелу РС. (према Стефановић et al, 1983)

4.1.2 Екологија основних врста дивљачи у ловиштима РС

Срнећа дивљач (*Capreolus capreolus* L.)

Сматра се да срнећој дивљачи најбоље одговарају станишта у којима се смјењују или преплићу пољопривредне и шумске површине или су мањи шумски комплекси окружени пољопривредним површинама.

У већим шумским комплексима насељава претежно предјеле млађих шумских састојина и пропланке, чистине и енклавиране пољопривредне површине. Иначе се највише задржава на рубовима шума.

Воли топла и оцједита тла. Зими се најчешће задржава на јужним осунчаним падинама, док љети тражи осојне падине на којима налази храну са више влаге. Хладноћу добро подноси, али дебели суви сњежни покривач може да је угрози.

Срнећа дивљач се много боље од других врста, прилагођава савременим условима саобраћаја, механизацији пољопривреде и другим људским активностима. У условима интензивне пољопривредне производње монокултура на великим и компактним површинама срнећа дивљач све више постаје пољска дивљач. Налази ту довољно хране, мада не тако разноврсне као и шуми прошараној пољима, као и мир, али периодично, односно сезонски, због чега се у већим крдима премјешта са једне површине на другу и има нешто већи радијус кретања него у природнијим условима средине.

Мању насељеност шумских ловишта условљавају и интензивнији шумско-узгојни радови, чији успијех захтјева мању бројност дивљачи.

У погледу величине ловишта срнећа дивљач има далеко скромније услове од нпр. јелена. Међутим, треба имати у виду да ловиште у којем је веће учешће шумских

површина може бити мање, а ако има више пољопривредних површина мора бити пространије. Највеће је ако је искључиво пољско.

Под величином станишта једне популације срна подразумјева се не само шумска површина, већ и дио пољских површина на којима се један дио срна виђа у току 24-часовне активности и током појединих доба на паши или приликом одмарања. Што је граница шуме с пољем дужа, то је и квалитет таквог станишта за срну бољи.

Најмање станиште имају мужјаци и женке с ланадима у току љета, када је пречник кретања највише 1 km. У пољима је та површина већа, но само док усјеви не одрасту. Пречник станишта у пољу је увијек већи него у шуми и бива обично 3-5 km.

За успјешно гајење срнеће дивљачи ловиште би требало да има најмање 3.000 ha, уз претпоставку да испуњава све остале услове. На веома добрим бонитетима површина ловишта може бити мања, и обрнуто. Бројно стање не би смјело бити мање од 200 грла у матичном запату. Мања бројност од 200 јединки је изложена опасности губитака биолошке самосталности. Превелика ловишта за ову врсту дивљачи нису довољно прегледна, њима је и теже управљати.

Величина станишта, за једну биолошки постојану популацију срна, с минималном бројношћу (око 200 грла), износила би најмање:

- за I бонитет око 3.000 ha (око 7 грла на 100 ha),
- за II бонитет око 4.000 ha (око 5 грла на 100 ha),
- за III бонитет око 6.000 ha (око 3 грла на 100 ha).

Дивља свиња (*Sus scrofa* L.)

Дивља свиња насељава разне типове шумских вегетација, а њена бројност је највећа у мјешовитим шумама у којима проналази обиље хране. Становник је брдских и мочварних шума. Њено станиште је везано за честаре у које се преко дана склања. Најповољнија ловишта за дивљу свињу су тамо гдје су заједнички повезане шумске површине с високим учешћем лишићара, на свјежим до мокрим стаништима.

Тражи велике просторе и није вјерна станишту. Пресудан значај за одржавање популације има зима. Прилагођеност свиња ниским температурама није велика, те нарочито њихов подмладак страда од хладноће.

За ловно-продуктивне површине ловишта на којима се може гајити дивља свиња, првенствено се узимају шумске површине у којима ова врста не прави штете или су ове штете економски подношљиве. Дивља свиња у неким ловиштима, у недостатку хране, важи за велику штеточину пољопривредних усјева. У таквим случајевима обавеза корисника ловишта је да штете од дивљих свиња сведе на што мању мјеру. Ове штете су нарочито изражене у периоду дозријевања усјева, па је потребно дивље свиње у том периоду задржати што даље од њих, што се постиже допунском прихраном и прехраном дивљачи.

У ловиштима која окружују пољопривредна земљишта, нарочито ако је пољопривредна производња интензивна, дивља свиња се не може гајити, јер би причињавала економски неподношљиве штете.

Популација дивље свиње неког шумског подручја посматра се по бројности у односу на површину. Прикладност се повећава уколико расте мјешавина површина. Да би се могло уопште говорити о гајењу дивљих свиња, њихова популација не би смјела бити мања од 100 матичних грла у прољеће. При том се подразумјева да густина популације не би смјела да буде испод 5 грла на 1.000 ха. Ако бројност, тј. густина популације падне испод најмањег дозвољеног броја (0,3 грла/ха) услед било којих разлога, није могуће успјешно гајити дивљу свињу.

Гајење дивљих свиња се ограничава на већа подручја под шумом у којима се бројност мора уклапати у привредно подношљиве границе. Под претпоставком да популација не би требало да буде мања од 100 грла прољећног бројног стања, најмање површине ловишта би биле сљедеће:

- 5.000 ха односно 20 грла на 1.000 ха
- 7.000 ха односно 15 грла на 1.000 ха
- 10.000 ха односно 10 грла на 1.000 ха
- 20.000 ха односно 5 грла на 1.000 ха.

Прва два случаја су дозвољена у стварно најбогатијим стаништима.

Дивокоза (*Rupicapra rupicapra* L.)

Најбоље станишне услове дивокози пружа највиши појас шуме. Ту се редовно појављује клековина с појединачним, осамљеним стаблима. Нарочито им одговарају

положаји гдје шумска вегетација граничи са стјенама и планинским пашњацима и рудинама. Врло радо се задржавају по точилима која су уз рубове шума у највишим положајима планине.

За живот ове дивљачи није неопходна велика надморска висина, већ да терен буде тешко приступачан и непроходан, са обиљем стијена и стрмих литица. Стална и добра станишта налазе се у већим планинским склоповима, већ од 400 mnnv. Средњи висински положај станишта је између 800 и 2.300 mnnv, чешће испод него изнад 1.500 m. У прољеће се често појаве и на пољопривредним површинама ради паше; сићу и на 250 mnnv.

По правилу се дивокозе премјештају пратећи границу дубоког снијега, зими се спуштају у ниже предјеле заштићених јужних планинских падина, а љети прате младу вегетацију до изнад горње границе шуме, на планинске пашњаке, рудине и голети и заузимају хладније сјеверне падине.

На временске непогоде и ниске температуре дивокоза је веома отпорна. Једино су стари мужјаци осјетљиви на хладноћу у периоду непосредно послје парења, јер су тада обично тјелесно слаби. Неповољна је, такође, поледица на стрмим стјеновитим странама.

У неким областима су сњежне лавине основни ограничавајући фактор за бројно јачање популација ове дивљачи. Исто тако је битно да ли на терену долази редовно до поледице и да ли има вукова, рисова, орлова и других предатора.

Величина ловишта за дивокозу зависи од еколошких услова, нарочито од климатских прилика. У пространим ловиштима дивокоза се по потреби премјешта због снијега на мјеста са којих је вјетар одувао снијег или се спушта на ниже положаје, тако да има приступ до хране. У периоду парења, пак, повлачи се у највише дјелове станишта. Узнемиравање такођер изазива мигрирање на веће удаљености. Живи у крдима, често веома великим.

Ако се узму у обзир услови и чиниоци у односу на простор једне популације, онда се може закључити да популација дивокоза мора имати најмање 400 грла, а простор од најмање 10.000 ha. У бољем ловишту се број може повећати, али простор се не може смањивати, јер би у том случају трпили остали дјелови еколошке структуре (територија јединки и стада, стадна организација, унутрашње и међупопулационе везе). Са слабијим квалитетом станишта морала би се повећати и површина ловишта.

Медвјед (*Ursus arctos* L.)

Медвјед ради задовољења својих основних потреба (храна, заклон, парење) захтјева одговарајућа и довољно велика станишта. Таква станишта су комплекси густих шумских подручја са великим удјелом лишћара, одговарајућим удјелом младих и старих шума (посебно за дневни одмор), одговарајућим дијелом шумских пропланака и чистина са биљкама које доносе шумске плодове (малина, брусница, јагода, боровница), и довољно природних пећина, удаљених од било којих људских активности, погодних за брлоге и изузетно потребним миром у то доба године.

Подручја ливада, планинских пашњака и гуштика су, такође, неопходна, као и вода у станишту. За медвједе, уз основне елементе у станишту, јако је важан и простор, односно могућност кретања у свим правцима, укључујући и велики распон надморских висина, зависно од доба године.

Медвједи у неким ловиштима, у недостатку хране, причињавају различите штете и оне се углавном односе на оне настале у воћарству и пољопривредним културама, штете на шумским састојинама, сточарству и пчеларству, објектима, у саобраћају као и опасности за човјека. Такве јединке веома често буду одстрелене од стране посебних интервентних тимова (Словенија, Хрватска), или су предмет криволова као што је то случај у БиХ. У таквим случајевима обавеза корисника ловишта је да штете од медвједа сведе на што мању мјеру, што се постиже додатном прихраном (мрциништа и сл.).

Зећ (*Lepus europaeus* Pall)

Зећ је дивљач степа и поља. Велики шумски комплекси, као ни влажни и планински терени му не погодују, те их због тога избјегава. С друге стране, велики комплекси ораница, поготову ако су прошарани шумицама, међама и живицама, идеално су му станиште.

Због својих потреба за водом, зими такође тражи храну која има у себи пуно воде. Ако је не нађе, глође кору воћака и других стабала, те тиме чини знатне штете.

За своје станиште најрадије бира оранице засијане разноврсним културама и прошаране мањим шумицама. Ливаде и пашњаке избјегава, као и веће шумске комплексе, а поготово старе склопњене шуме, без подраста. Живи на надморској висини до 600 m, а и више ако му одговарају прехрамбени и климатски услови.

Фазан (*Phasianus colchicus* L.)

Становник је терена са пољопривредним културама, шикарама и шумским забранима на којима има запарложених дијелова земљишта обраслих високом травом, трњем и жбуњем, као и високих шума са густим подрастом, у којима ноћива на високим стаблима.

Фазанској дивљачи најбоље одговарају равни и благо валовити терени обрасли разноликом бујном пољопривредном и ниском шумском вегетацијом као и ритска подручја без дуготрајних стагнирајућих вода, обрасла шашом, рогозом, трском, густим коровом и травом. У оваквим подручјима, нарочито ритским, фазан налази анималне хране у изобиљу.

У току вегетације највише времена проводи по њивама, а у току зиме у шуми, шикарама, трстицима и ремизама.

Живи на надморској висини до 600 m, а и више ако му одговарају прехрамбени и климатски услови. Изнад 800 m надморске висине рјеђе се задржава, прије свега због оштрије климе и дуже зиме. Биљне и животињске заједнице тих предјела нису тако богате ни разноврсне као оне у низинама.

Мир у фазанском ловишту је веома важан, нарочито за вријеме размножавања. Поплашена кока се не враћа увијек на напуштено гнијездо.

У редослиједу станишта најпогоднија су она до 400 mnnv, на њима се очекује мало снијега, те се могу без бојазни насељавати фазанима. Годишње падавине не смију пуно прелазити 500 mm. Виша подручја, с око 630 - 700 mm годишњих падавина, могу као фазанска ловишта бити само дјелимично прихваћена. Најповољнија шумска ловишта су управо она с најмање једном трећином поља и вода, а затим пољски ревири у близини воде и са живицом уз путеве, потоке и ливаде.

Пољска јаребица (*Perdix perdix* L.)

Пољске јаребице спадају у пољске коке и најрадије настањују пољопривредне културе. Ријетко настањују виша планинска подручја (у Швајцарској и до 1.000 mnnv). Не задржавају се на већим шумским подручјима. Избјегавају влажне и мочварне терене. Радо се задржавају у околини малих, ниских шикара, нарочито оних које су на падинама јаруга, у којима има извора и поточића, гдје налазе склониште и пијаћу воду.

Гнијезде се у пољопривредним културама, живицама и врзинама, ако ових има између пољопривредних култура, као и при крајевима мањих парцела ниских шикара и трњака.

Веома су корисне за пољопривредне културе, јер у великој мјери уништавају штетне инсекте, а нарочито кромпирову златицу, као и сјеме разних корова, те је потребно да се на подручјима пољопривредних култура форсира њихово насељавање и размножавање.

Веома су подложне тровању агрохемијским средствима која се употребљавају за уништавање пољских мишева и инсеката.

Најбоље им одговарају њиве са разноврсним усјевима, а нарочито стрна жита, дјетелина, репа, грашак, сочиво, кукуруз, кромпир, репа и друге сличне пољопривредне културе. Потребно је да у ловишту има врзина, живица међу културама, мјестимично разног грмља и младих ниских шикара, а гдје ових нема добро је ако на њивама има на више мјеста парцела са непосјеченом курузовином, по која купа посјечене кукурузовине, запарложени виноград и слично, што им све служи као склониште од грабљивица и као заклон од зиме.

Успјешно се одржавају и на нижим благим кречњачким подручјима ако је клима на њима блага и ако на њима и њиховим подножјима мјестимично има пољопривредних култура, ливада, пашњака, винограда и разног грмља.

Добро се одржавају на подручјима до 600 mnn, док су на већим висинама мање повољни услови за живот и размножавање, али живе и на већим висинама.

Под повољним условима пољске јаребице се врло брзо размножавају и њихово размножавање у слободној природи не представља тешкоћу, ако им се обезбједи повољни услови, зимска прехрана и зимовници за вријеме јаких и дугих сњежних зима.

Јаребица камењарка (*Alectoris graeca* L.)

Јаребице камењарке настањују брдовита и планинска, крашка и медитеранска подручја. Најрадије се задржавају у околини камених литица под којима налазе добар заклон од временских непогода и непријатеља.

Најбоља станишта за јаребицу камењарку су кречњачки, камени терени, обрасли травнатом вегетацијом и грмовима - топли, мирни и суви. Бројнија

је уз камените ограде, којима су ограђени травњаци, вртови и поља. Распострањена је и до највиших планина.

За вријеме јаких временских и климатских непогода селе се на терене са повољним животним условима, као и на јужне падине, а силазе чак и у подножја. Најчешће се задржавају на деградираним пољопривредним и шумским површинама. Избјегавају веће шумске комплексе и задржавају се само на њиховим ивицама. Воле прегледан терен.

Најприје ће их се наћи на јужним странама, а за вријеме великих и јаких суша и врућина прелазе на сјеверне стране, јер на њима у том периоду имају више влаге и зелене хране.

Камењарка не подноси јаке зиме нити снијег, јер јој перје на ногама није густо. Зиме се у потрази за храном понекад настањује и у близини људских насеља и штала, које обилују сијеном и крмним биљкама. У прољеће се поново пењу на већу надморску висину. Нарочито радо борави на сувим ливадама окренутим према југу, испрекиданим подручјима одроњених стијена и падинама обраслим грмљем.

Налазе се и на надморској висини до 1.500 m. Хране се биљном и анималном храном. Врло су скромне у погледу хране. Јаребице камењарке су врло корисне, јер уништавају сјемење корова као и штетне инсекте, те им је зато ловно-економски значај врло велики.

Велики тетријиб (*Tetrao urogallus* L.)

Велики тетријиб насељава мирне, проријеђене и старије састојине у планинским предјелима, између 1.100 и 1.800 m надморске висине, у којима доминирају различите врсте борова, смрча, јела, буква и ариш у горњим етажама, с скупинастим подрастом грмоликог растиња у средњим, и пространим пропланцима уз рубове шума на којима има боровнице, малине, бруснице и обиље травнатих површина у приземним етажама.

Преферира мјешовите преборне састојине, али налази се и у старим четинарским или лишћарским састојинама, углавном у неприступачним, неузнемираваним подручјима, изнад 1.000 метара надморске висине. На већем дијелу ареала бира простране, старе, природне или полуприродне шуме, али тамо где је структура вегетације погодна користи и вештачки подигнуте шуме.

Најпогоднија станишта за великог тетријеба су она која су под шумама са очуваном природном старосном структуром, гдје је склоп крошања 0,70-0,80, довољна заступљеност јагодичастог воћа (20% површине), удио подмлатка 20-30% и заступљеност мравињака 2-3 на подручју коју покрива једно пјевалиште (200-1.000 ha, просјечно 550 ha).

За успјешно гајење великог тетријеба у ловишту је неопходно обезбједити мир, нарочито у периоду репродукције, како не би дошло до узнемиравања јединки, због чега учестано мигрирају што може да узрокује губитак енергије, поремећај циклуса исхране, стрес, излагање предаторима, и друго. С тим у вези требају се све фазе радова у шумарству ускладити са животним захтевима тетријеба.

Потребно је и да се редовно контролише бројност предатора (лисица, дивља свиња, куна, рис) и врши њихов одстрел у складу са законским прописима.

Љештарка (*Tetrastes bonasia* L.)

Љештарка за станишта бира мјешовите или лишћарске шуме с доста пропланака и бујном приземном етажом у којој доминира лијеска, зова, јаребика, малина, купина и друге пратеће врсте. Насељава брдско-планинске предјеле обрасле састојинама букве, букве и јеле, јеле и смрче, ариша и другим врстама. Обично су то јужне падине у којима је и доста пропланака и рубних дијелова шума у којима има лијеске, брезе, јохе и јаребике у средњој етажи, а малине, купине и зове у доњој.

Можемо је наћи од 300 до 1.600 m надморске висине. Воли мирна подручја, што је један од услова њезина опстанка у неком станишту. Оно што је битно за животну средину љештарке јесу шумске површине с густим подрастом, који љештарки пружају заштиту, услове за размножавање и гдје она налази храну.

4.2 Инфраструктурна документација

4.2.1 Назив, намјена, границе, површине и основне врсте дивљачи у ловиштима

А. ЛОВИШТА ПОСЕБНЕ НАМЈЕНЕ

Ловиште посебне намјене "Козара" (Рбр.8¹)

Разлози за установљавање овог ловишта су у чињеницама да се у његовим границама налази Национални парк "Козара", површине 3.907,54 ha. Национални парк је подручје посебних природних вриједности и својстава од еколошког, научног, културног, историјског, образовног, здравствено-рекреативног и туристичког значаја које карактерише присуство репрезентативних биолошких, геоморфолошких, геолошких и хидролошких појава и процеса, станишта и врста од посебног значаја и припадајућих културно-историјских вриједности. На подручју Националног парка налази се Спомен-комплекс "Козара" на Мраковици, као и бројна спомен-обиљежја и спомен-гробља.

Граница Посебног ловишта "Козара"

Ловиште посебне намјене "Козара" је установљено на подручју градова Приједора и Градишка и општине Козарска Дубица. Граница ловишта почиње код Зиданог млина (242), на ријеци Мљечаници и иде низводно до ушћа потока Грабовац, те наставља узводно Грабовцем до сеоског пута којим продужава у правцу истока, преко тригометра 542 до Великог Палежа, одакле се спушта на коту 345 и продужава потоком до ушћа у Моштаницу. Одатле граница продужава правцем сјевероистока на Клупицу (кота 462) и сеоским путем иде до врела Којинац, ту скреће у поток Грабик и иде њиме до саставака, одакле иде уз косу на Голо брдо (326) и наставља сеоским путем преко кота 384, 363, 319 и тригометра 281. Граница се ту одваја према југу, пресјеца камионски пут и пење се уз косу до гробља и спушта се у корито ријеке Трнове код коте 293, наставља низ Трнову до утока у Врбашку. Одатле граница иде уз Врбашку до утока Јелског потока (217), скреће уз Јелски поток до тригометра Гиг (649), одакле се спушта сеоским путем у корито ријеке Турјак, наставља узводно ријеком Турјак и излази на Кик 757, а затим се спушта код млина у корито ријеке Лубине (466). Са тог мјеста у правцу југозапада прати сеоски пут до тригометра Брнача (795), одакле

¹ Картографски број ловишта

продужава према западу до сеоског пута којег прати преко Јаворника, В. Виса (899) и Превије и путем излази на границу НП "Козара". Од те тачке граница ловишта се поклапа са границом Националног парка до Бешића пољане, одакле скреће вододјелницом (путем) преко тригонометра 780, те наставља до Борића брда (тригонометар 754) и путем долази до испод извора Боруше, те се према сјеверозападу одваја до коте 653, и путем долази до тригонометра 691 (Маслин баир), гдје силази на врело потока Мециковац и њиме узводно иде до утока у Мљечаницу код Зиданог млина, тј. на полазну тачку.

За опис границе су коришћене топографске карте размјере 1:50000 ВГИ, секције: Бања Лука 1, Приједор 2, Нова Градшка 3 и Босанска Дубица 4, те Закон о Националном парку "Козара" (Службени гласник Републике Српске, бр. 121/12).

Површина ловишта износи 16.918 ha, а структура површина по културама и намјени дата је у табели 25.

Ловиште је типично брдско.

У њему постоје повољни станишни услови за: срнећу дивљач, дивље свиње, зечеве, вјеверице, дивље голубове, грлице, јелене и друге врсте дивљачи (сисара и птица) којима одговарају постојећи станишни услови.

Основне врсте дивљачи су: срнећа дивљач, дивља свиња и зец.

Ловиште посебне намјене "Виторог" (Рбр. 20)

Разлози за установљавање овог ловишта су у чињеницама да у његовим границама постоје одлични станишни услови за узгој ријетких и проријеђених врста дивљачи: дивокоза, медвједа, рисова, великог тетријеба и др. Ловиште "Виторог" посједује услове апсолутног мира јер у њему, практично, не постоји ниједно насељено домаћинство, а државним шумама које су доминантне организовано газдује ЈПШ "Шуме РС" тако да се може усклађивати шумско и ловно газдовање. Гранично ловиште у ФБиХ је такође посебне намјене.

Граница Посебног ловишта "Виторог"

Ловиште посебне намјене "Виторог" је установљено на подручју општина Шипово, Купрес и Мркоњић Град. Граница ловишта почиње у мјесту Родуша, гдје се камионски пут спаја са краком напуштене шумске пруге. Граница продужава путем

преко Којчиновца до Тријангла (кота 966) те се одваја путем према Смрдљиковом долу и излази на Врању главу (тригонометар 1174). Граница наставља према југу, и преко Голе косе (1174), Мисира (1282), тригонометра 1274, Келабеца (1321) и Ћундиног кука (1503) излази на ентитетску границу. Граница ловишта прати ентитетску границу у правцу сјеверозапада до мјеста гдје ентитетска граница пресеца камионски пут код Пустињака, гдје напушта ентитетску границу и путем продужава преко Преседла (1250), Чардака, те испод Вршчића (1009) продужава путем гдје се испод Букове главе одваја према југу и преко Букове главе (1080) у правцу југоистока излази на раскрсницу камионских путева под Врлетном долином. Од раскрснице се граница одваја у правцу исток – југоисток у дужини од 2.440 m гдје пресеца напуштену шумску пругу и трасом пруге се спаја са путем у мјесту Родуша, гдје је и почетна тачка.

За опис границе су коришћене топографске карте размјере 1:50000 ВГИ, секције: Јајце 3 и Гламоч 4.

Површина ловишта износи 13.255 ha, а структура површина по културама и намјени дата је у табели 25.

Ловиште је типично планинско.

У њему постоје повољни станишни услови за: срнећу дивљач, дивље свиње, медвједе, дивокозе, зечеве, љештарке, велике тетријебе, вукове, рисове, вјeverице, јастребове, дивље голубове, шљуке и друге врсте дивљачи (сисара и птица) којима одговарају постојећи станишни услови.

Основне врсте дивљачи су: срнећа дивљач, дивља свиња, медвјед, велики тетријиб и вук.

Ловиште посебне намјене "Сушица" (Рбр. 69)

Разлози за установљавање овог ловишта су у чињеницама да у његовим границама постоје одлични станишни услови за узгој ријетких и проријеђених врста дивљачи: дивокоза, медвједа и љештарке.

Граница Посебног ловишта "Сушица"

Ловиште посебне намјене "Сушица" је установљено на подручју општине Сребреница. Граница ловишта почиње на обали Перућачког језера источно од села Клотијевац и иде узводно Дрином до границе општина Рогатица и Сребреница те према

сјеверу прати општинску границу до тромеђе општина Милићи, Рогатица и Сребреница. Одатле граница прати општинску границу између Милића и Сребренице до пресијецања са путем Рупово брдо - Јадар код рудника Боксита. Граница се даље наставља према истоку путем до раскрснице у Љељен долу (кота 937) одакле се у правцу југоистока пење на Врађевину и наставља преко Лучеве равни, тригонометра 1150, Стањевог брда, тригонометра 1125, Боровца, и даље низ косу до Глиза, одакле камионским путем, преко тригонометра 962 долази до раскрснице у Мачковцу, а затим силази низ косу на обалу Перуђачког језера и спаја се са почетном тачком.

За опис границе су коришћене топографске карте размјере 1:50000 ВГИ, секције: Вишеград 1, Вишеград 2, Зворник 3 и Зворник 4.

Површина ловишта износи 9.095 ха, а структура површина по културама и намјени дата је у табели 25.

Ловиште је типично брдско.

У њему постоје повољни станишни услови за: срнећу дивљач, дивље свиње, дивокозе, медвједе, љештарке, вукове, дивље патке, дивље голубове и друге врсте дивљачи (сисара и птица) којима одговарају постојећи станишни услови.

Основне врсте дивљачи су: срнећа дивљач, дивља свиња, медвјед, дивокоза, љештарка и вук.

Ловиште посебне намјене "Романија" (Рбр. 74)

Разлози за установљавање овог ловишта су у чињеницама да у његовим границама постоје одлични станишни услови за узгој ријетких и проријеђених врста дивљачи: дивокоза, медвједа, љештарки и др.

Граница Посебног ловишта "Романија"

Ловиште посебне намјене "Романија" је установљено на подручју општина Соколац и Пале. Граница ловишта полази од раскрснице путева у Каљини (797) и прати пут према југу и југоистоку пратећи пут преко Бијеле воде до Сајице. Ту се на раскрсници одваја од главног пута те колским путем преко коте 1079 долази до раскршћа путева под Чапуљом а затим наставља шумским путем до магистралне цесте изнад Дикаља, пресјеца је, и преко Трла 1070, извора Локвеце, извора Ивовац долази до коте 1132. Од ове тачке граница у правцу запада пресјеца пут Копривнице -

Боговићи, па путем преко Вараге долази до шумарске куће Боговићи. Граница се продужава изнад насеља Ђокићи испод Титове пећине и заобилазећи насеље излази на пут за Подмједник, продужава путем изнад Росуља, прелази на пут према Хоточинама и даље преко Равне Њиве и Халуге, одакле се спаја са путем у Царевој Води. Ту граница наставља путем према Мргињу, те путем у правцу сјевера долази до села Градац, и даље до тригометра 1051. Са ове тачке граница се одваја у правцу сјевероистока до раскрснице код села Крачуле и путем наставља до Велике окуке на старом путу Мокро - Соколац, те путем према сјеверу, кроз село Ступалице долази до окуке у Бановини, гдје напушта главни пут и наставља према сјеверу путем испод коте 1349 до раскрснице, одакле се наставља путем према Брезју. Од Брезја граница наставља путем испод извора те се одваја путем испод Пожара (1125) до коте 1022 и даље према сјеверу до раскрснице на Кошуту. Од раскрснице граница наставља путем преко Хан Бара и долази до раскрснице путева у Каљини (797), односно на почетну тачку.

За опис границе су коришћене топографске карте размјере 1:50000 ВГИ, секције: Горажде 1 и Кладањ 3.

Површина ловишта износи 12.799 ha, структура површина по културама и намјени дата је у табели 25.

Ловиште је типично планинско.

У њему постоје повољни станишни услови за: срнећу дивљач, дивље свиње, дивокозе, медвједе, зечеве, љештарке, вукове, вјеверице, дивље голубове и друге врсте дивљачи (сисара и птица) којима одговарају постојећи станишни услови.

Основне врсте дивљачи су: срнећа дивљач, дивља свиња, медвјед и вук.

Ловиште посебне намјене "Каменица" (Рбр. 82)

Разлози за установљавање овог ловишта су у чињеницама да у његовим границама постоје одлични станишни услови за узгој ријетких и проријеђених врста дивљачи: дивокоза, медвједа, рисова, великог тетријеба и др.

Граница Посебног ловишта "Каменица"

Ловиште посебне намјене "Каменица" је установљено на подручју општине Вишеград. Граница ловишта полази од ушћа Брусничког потока у ријеку Дрину и према југу прати државну границу БиХ и Србије до раскрснице путева између Дикава и Влашке

воде. Ту граница ловишта напушта државну границу и одваја се према западу пратећи пут до Влашке воде, а затим излази на тригонометар Пећ 1420 одакле наставља косом до тригонометра Рогопек 1340. Са Рогопека граница креће према југу до врела Водице изнад села Поздерићи, одакле продужава према западу сеоским путем према селу Филиповићи, те сеоским путем према сјеверозападу излази на пут Вишеград - Каменица. Граница путем продужава према сјеверу до мјеста гдје се на коси састаје са сеоским путем који долази са запада од коте 918. Ту граница креће према западу до коте 918, а потом у правцу југозапада излази на тригонометар 748, одакле наставља косом преко Тамне пећине на обалу Дрине. Са тог мјеста низводно прати ток Дрине до ушћа Брусничког потока, тј. до полазне тачке.

За опис границе су коришћене топографске карте размјере 1:50000 ВГИ, секције: Вишеград 1 и Вишеград 2.

Површина ловишта износи 3.806 ха, а структура површина по културама и намјени дата је у табели 25.

Ловиште је типично брдско.

У њему постоје повољни станишни услови за: срнећу дивљач, дивље свиње, медвједу, дивокозу, љештарке, вукове, видре, вјеверице, дивље патке, дивље голубове, грлице и друге врсте дивљачи (сисара и птица) којима одговарају постојећи станишни услови.

Основне врсте дивљачи су: срнећа дивљач, дивља свиња, медвјед, дивокоза и вук.

Ловиште посебне намјене "Зеленгора" (Рбр. 92)

Разлози за установљавање овог ловишта су у чињеницама да се у његовим границама налази најстарији и највећи национални парк у БиХ: НП "Сутјеска", површине 16.052,34 ха. Национални парк је подручје посебних природних вриједности и својстава од еколошког, научног, културног, историјског, образовног, здравствено-рекреативног и туристичког значаја које карактерише присуство репрезентативних биолошких, геоморфолошких, геолошких и хидролошких појава и процеса, станишта и врста од посебног значаја и припадајућих културно-историјских вриједности. У самом срцу Парка смјештен је и строги природни резерват "Перућица" (1.434 ха), најочуванија и највећа прашума у Европи. На подручју националног парка "Сутјеска" поред многобројних споменика старије и новије историје постоје одлични станишни услови

за узгој ријетких и проријеђених врста дивљачи као што су дивокозе, медвједи и велики тетријаб.

Граница Посебног ловишта "Зеленгора"

Ловиште посебне намјене "Зеленгора" је установљено на подручју општина Фоча, Калиновик и Гацко. Граница ловишта почиње на врху Маглића 2386 и у правцу сјевероистока прати државну границу са Црном Гором до границе са Националним парком „Сутјеска“. Од ове тачке граница ловишта прати границу националног парка до ушћа ријеке Хрчавке у Сутјеску и даље прати границу Националног парка "Сутјеска" (ријека Хрчавка, Трескавац 1803, Стубица 1465, Велика кошута 1872, Врбничке колибе 1610). Граница ловишта напушта границу Националног парка на путу испод Црног језера и путем излази на коту 1491. У правцу сјеверозапада граница долази на тригонометар Видеж (1864), те продужава у правцу сјевероистока у дужини од 1.200 m гдје пресеца пут према Драч јасену те прати пут према истоку до трасе старе пруге и наставља путем под Мрчин планином до раскрснице пута који долази из правца Мрчин колиба. Ту се граница одваја према сјевероистоку у дужини од 5.400 m и излази на тригонометар 1294, настављајући на стијене код бившег пункта на траси старе жичаре. Од ове тачке граница иде према сјеверозападу у дужини од 1.200 m гдје излази на Јазове стијене изнад Ставња, те у правцу југозапада пратећи врх стијена излази на Велики Гудељ (тригонометар 1118). Одатле граница иде преко коте 695 на камионском путу и пење се преко села Лазе на тригонометар 820. Са овог мјеста граница наставља у правцу сјеверозапада пресецајући пут Калиновик – Миљевина код села Ратине и излази на тригонометар 907 гдје скреће према сјевероистоку спуштајући се у ријеку Бистрицу код коте 632, иде узводно ријеком Бистрицом до испод села Тухаљи, скреће у правцу сјевероистока изнад села и излази на трасу далековода. Трасом иде у правцу сјевера до села Осоји, а затим скреће у правцу сјеверозапада до Голубовог Брда 1194. Ту граница иде у правцу југозапада, пресеца ријеку Бистрицу и пут Добро Поље - Миљевина, излази код Катуништа на пут Добро Поље - Калиновик којим наставља до села Шивоља (тригонометар 1218). Одавде, у правцу југоистока, иде преко Шивоља на Оштру главу 1102, Вучије громиле 1148, коте 1134, испод које излази на пут Миљевина - Калиновик код ловачке куће Добре воде. Одатле граница наставља путем до раскршћа према селу Јелашца гдје скреће путем према југу преко села Јелашца до Бадањ врела и наставља путем уз Мрков до до Јаблан врела, одакле излази на тригонометар Велика Лелија 2032. Са Лелије иде према југу на Јовић Врело, скреће

сеоском стазом у правцу запада преко Студеног врела, Језера Марчинкова врела до гробља код Ченгић баре. Ту граница скреће према југу преко Бабин дола, тригонометра 1770, Црвених стијена 1782, Ковице стијена 1730, Буковог дола 1540 одакле косом силази преко села Дубраве код Крупца на ријеку Неретву тригонометар 789. Иде узводно ријеком Неретвом до утока ријеке Игришнице и иде њоме узводно до села Горњи Игри гдје у правцу истока наставља сеоским путем преко села Шиповице до седла Превија на путу Чемерно - Вита Бара. Са седла се спушта сеоским путем до села Јабука на поток Јабучница и иде њоме низводно до утока у Сутјеску. Са овог мјеста граница у правцу сјевероистока иде преко села Граба на Слано брдо, Кузманске колибе, извора Подкрајница колиба на Округлици и преко Шарбана 1470 излази на тригонометар В. Оштриковац 2296, гдје скреће према сјевероистоку на врх Маглића 2386 тј. до полазне тачке.

За опис границе су коришћене топографске карте размјере 1:50000 ВГИ, секције: Невесиње 2, Гацко 1, Гацко 2, Сарајево 4 и Горажде 3, те Закон о Националном парку "Сутјеска" (Службени гласник Републике Српске, бр. 121/12).

Површина ловишта износи 43.869 ha, а структура површина по културама и намјени дата је у табели 25.

Ловиште је типично планинско.

У њему постоје повољни станишни услови за: срнећу дивљач, дивље свиње, медвједе, дивокозе, зечеве, јаребице камењарке, љештарке, тетријебе, вјеверице, видре, дивље голубове, шљуке и друге врсте дивљачи (сисара и птица) којима одговарају постојећи станишни услови.

Основне врсте дивљачи су: срнећа дивљач, дивља свиња, медвјед, дивокоза, зец и велики тетријед.

Б. ПРИВРЕДНА И СПОРТСКО-РЕКРЕАЦИОНА ЛОВИШТА

Поред оснивања ловишта посебне намјене постоји потреба установљавања и осталих (привредних и спортско-рекреационих) ловишта на подручју РС, која ће у складу са одредбама ЗОЛ-у, под уговорним условима давати на газдовање корисницима који на јавном конкурсун понуде одговарајуће услове.

Спортско-рекреациона ловишта се дају на коришћење искључиво једном кориснику, оном ловачком удружењу које понуди најповољније услове за одрживо газдовање и за побољшање квалитета ловних ресурса.

ПРИВРЕДНА ЛОВИШТА

Ловиште "Лом" (Рбр. 14)

Ловиште "Лом" је установљено на подручју општине Дринић. Граница ловишта почиње на мјесту гдје ентитетска граница пресеца пут Бос. Петровац - Дринић. Граница продужава путем према истоку до Козила, гдје наставља путем преко Смрчеве пољане до раскрснице у Завршку. Од раскрснице граница се одваја према сјеверу и преко Липове главе (1001), врха Муратовца (1332), излази на гребен Миљакуше и након доласка на коте 1378 и 1379, граница се одваја према сјевероистоку и гребеном силази на трасу напуштене пруге и спушта се на окуку пута из правца Старе бунаре те према истоку путем наставља до границе општина Дринић и Рибник. Од ове тачке граница продужава према југу границом општина Дринић и Рибник до раскрснице у Врањевцу одакле прати границу општина Дринић и Источни Дрвар до ентитетске линије разграничења под Малом Клековачом, и пратећи ентитетску линију према западу излази на почетну тачку, односно мјеста гдје ентитетска граница пресеца пут Бос. Петровац - Дринић.

За опис границе су коришћене топографске карте размјере 1:50000 ВГИ, секције: Гламоч 1, Дрвар 2 и Босанска Крупа 4.

Површина ловишта износи 8.022 ha, а структура површина по културама и намјени дата је у табели 25.

Ловиште је типично планинско.

У њему постоје повољни станишни услови за: сrneћу дивљач, дивље свиње, медвједе, зечеве, љештарке, велике тетријебе, вјеверице, дивље голубове, препелице, шљуке и друге врсте дивљачи (сисара и птица) којима одговарају постојећи станишни услови.

Основне врсте дивљачи су: сrneћа дивљач, медвјед, дивља свиња и велики тетријеб.

Ловиште "Клековача" (Рбр. 15)

Ловиште "Клековача" је установљено на подручју општина Источни Дрвар и Рибник. Граница ловишта почиње од раскрснице у мјесту Врањевац на тремеђи општина Источни Дрвар, Дринић и Рибник. Од ове тачке граница прати општинску границу према југу (тригонометар 1195, Куљеви врх, тригонометар 1178), затим преко врхова Бобије преко тригонометра 1390 долази до тригонометра 1409, гдје напушта општинску границу те излази на Бобијски врх (1455), те преко Јаворника (1436), Малог вршка (1045), тригонометра 885, Пантиног врга (1055), Тисове косе (1118) и преко коте 1237 излази на ентитетску границу. Граница даље према западу прати ентитетску линију разграничења до Мале Клековаче, и даље према сјеверу продужава границом општина Дринић и Источни Дрвар до раскрснице у Врањевцу, односно почетне тачке.

За опис границе су коришћене топографске карте размјере 1:50000 ВГИ, секције: Гламоч 1.

Површина ловишта износи 8.070 ха, а структура површина по културама и намјени дата је у табели 25.

Ловиште је типично планинско.

У њему постоје повољни станишни услови за: срнећу дивљач, дивље свиње, медвједе, зечеве, љештарке, велике тетријебе, вукове, вјеверице, јастребове, дивље голубове и друге врсте дивљачи (сисара и птица) којима одговарају постојећи станишни услови.

Основне врсте дивљачи су: срнећа дивљач, дивља свиња, медвјед и велики тетријеб.

Ловиште "Бобија" (Рбр. 16)

Ловиште "Бобија" је установљено на подручју општине Рибник. Граница ловишта почиње на ентитетској граници - врх Овчаре (1576), гдје је и граница општина Рибник и Мркоњић Град. Граница прати ентитетску границу према сјеверозападу до испод коте 1237, гдје напушта ентитетску границу, те у правцу сјевера преко коте 1237, Тисове косе (1118), Пантиног врха (1055), коте 855, Малог вршка (1045) и Јаворника (1436) долази до Бобијског врха (1465). Са Бобијског врха граница се одваја према западу до тригонометра 1409 гдје је граница општина Рибник и Источни Дрвар. Од ове тачке

граница прати границу општине Рибник до пресјека са путем који долази из правца Старе бунаре. Путем преко Струганице, Краљевца и Витунића долази до раскрснице (772), те путем према југу излази на коту 840, одакле се преко планишта косом пење на пут испод коте 1024, и путем преко Понора долази на коту 987, те преко тригометра 1073 излази на велику окуку пута из правца Вучије Пољане ("осмица"), и даље путем до подножја гребена код коте 768, одакле се гребеном пење преко тригометра 945, преко танке косе до коте 1102, и настављајући према југу излази на окуку пута на Сјенокосу. Граница продужава путем преко Рокиног дола до границе са општином М. Град и пратећи општинску границу излази на ентитетску границу - врх Овчаре (1576), гдје је и полазна тачка описа границе.

За опис границе су коришћене топографске карте размјере 1:50000 ВГИ, секције: Гламоч 1 и Гламоч 2.

Површина ловишта износи 12.618 ha, а структура површина по културама и намјени дата је у табели 25.

Ловиште је типично планинско.

У њему постоје повољни станишни услови за: срнећу дивљач, дивље свиње, медвјед, зечеве, љештарке, велике тетријебе, вукове, вјеверице, дивље голубове, препелице, шљуке и друге врсте дивљачи (сисара и птица) којима одговарају постојећи станишни услови.

Основне врсте дивљачи су: срнећа дивљач, дивља свиња, медвјед, зец и велики тетријеб.

Ловиште "Вучево" (Рбр. 23)

Ловиште "Вучево" је установљено на подручју општине Фоча. Граница ловишта почиње на ушћу ријеке Хрчавке у Сутјеску и према југу прати границу са Националним парком „Сутјеска“ до државне границе са Црном Гором. Граница ловишта прати државну границу према сјевероситоку и ријеком Пивом долази до саставака Пиве и Таре у Шћепан Пољу. Одатле граница иде ријеком Дрином до ушћа Сутјеске, а затим узводно Сутјеском до ушћа ријеке Хрчавке гдје је и полазна тачка.

За опис границе су коришћене топографске карте размјере 1:50000 ВГИ, секције: Гацко 1 и Гацко 2 те Закон о Националном парку "Сутјеска" (Службени гласник Републике Српске, бр. 121/12).

Површина ловишта износи 5.237 ха, а структура површина по културама и намјени дата је у табели 25.

Ловиште је типично планинско.

У њему постоје повољни станишни услови за: срнећу дивљач, дивље свиње, медвједе, дивокозе, зечеве, јаребице камењарке, љештарке, тетријебе, вјеверице, видре, дивље голубове, шљукe и друге врсте дивљачи (сисара и птица) којима одговарају постојећи станишни услови.

Основне врсте дивљачи су: срнећа дивљач, дивља свиња, медвјед, дивокоза, зец и велики тетријeб.

Ловиште "Чемерница" (Рбр. 29)

Ловиште "Чемерница" је установљено на подручју општине Кнежево. Граница ловишта креће са Шепурског вуса (1273), гдје је уједно и тромеђа града Бањалуке, општине Кнежево и општине Мркоњић Град. Граница продужава према југоистоку преко Змијске равни (1288), те преко Вршељака (1269) излази на раскрсницу камионских путева под Вршељаком. Од раскрснице граница продужава преко Поповог вуса 1245, окретаљке у Будићима, тригометра 824 долази до тачке гдје поток Понир пресјеца пут под Будићима. Граница према југоистоку у дужини од 450 m прати поток до извора, одакле наставља путем до раскрснице у Верићима, па преко тригометра 863 долази до извора Лукинице. Граница према сјевероистоку повезује безимени извор, извор Добра вода, тригометар 909, одакле силази на пут под Ћелеховским брдом, и пратећи пут долази до раскрснице са путем који долази из правца Кнежева. Граница даље према истоку, преко извора (јужно од тригометра 962), гробља у Бекићима, тригометра 840, Главице (897), крај гробља долази до тригометра 878, након 800 m долази до извора притоке Зирин потока, потоком силази у Зирин поток и продужава до ушћа у Угар (кота 440). Граница даље наставља низводно Угром до ушћа у Врбас (кота 268) и низводно Врбасом долази до Маркове косе, односно границе општина Кнежево и Мркоњић Град. Граница се према сјеверу одваја општинском границом и долази до Шепурског вуса (1273), гдје је уједно и полазна тачка.

За опис границе су коришћене топографске карте размјере 1:50000 ВГИ, секције: Јајце 1, Јајце 2, Бања Лука 3 и Бања Лука 4.

Површина ловишта износи 5.155 ha, а структура површина по културама и намјени дата је у табели 25.

Ловиште је типично брдско.

У њему постоје повољни станишни услови за: срнећу дивљач, дивље свиње, медвједе, дивокозе, зечеве, љештарке, вукове, видре, вјеверице, препелице, дивље голубове, шљукe и друге врсте дивљачи (сисара и птица) којима одговарају постојећи станишни услови.

Основне врсте дивљачи су: срнећа дивљач, дивља свиња, медвјед, дивокоза и зец.

Ловиште "Мотајица" (Рбр. 35)

Ловиште "Мотајица" је установљено на подручју општине Србац. Граница ловишта креће од стационача 396 км ријеке Саве, те низводно Савом прати државну границу са Републиком Хрватском до тачке пресјека са границом града Дервента и општине Србац. Граница даље према југу прати општинску границу до тромеђе општине Србац и градова Прњавор и Дервента, након чега према западу и југозападу прати границу општине Србац и града Прњавор до тачке гдје општинска граница пресијеца регионални пут Р 474 (Србац – Прњавор). Границу ловишта према западу представља регионални пут Р 474 (Србац – Прњавор) до раскрснице са локалним путем у Ињанима којим продужава према сјеверу те путем преко Кошанског брда и Хајдучког гробља долази до коте 276. Граница даље према сјевероистоку наставља преко коте 399 и излази на Градину (652), те се спушта на коту 317, одакле дужином од 700 м низводно потоком Коменик долази до пута изнад села Брусник којим се спушта до магистралног пута М 14.1 (Србац – Дервента) те се праволинијски спаја са почетном тачком - стационача 396 км ријеке Саве.

За опис границе су коришћене топографске карте размјере 1:50000 ВГИ, секције: Дервента 1, Славонска Пожега 3 и Славонска Пожега 4.

Површина ловишта износи 13.795 ha, а структура површина по културама и намјени дата је у табели 25.

Ловиште је типично низијско.

У њему постоје повољни станишни услови за: сrneћу дивљач, дивље свиње, зечеве, фазане, пољске јаребице, видре, вјeverице, јастребове, дивље патке, дивље голубове, препелице, шљуке и друге врсте дивљачи (сисара и птица) којима одговарају постојећи станишни услови.

Основне врсте дивљачи су: сrneћа дивљач, дивља свиња, зец, фазан и дивља патка.

Ловиште "Љубић" (Рбр. 37)

Ловиште "Љубић" је установљено на подручју града Прњавора. Граница ловишта почиње од ушћа Собањске ријеке у Велику Укрину, те иде узводно њеним коритом и прелази у корито ријеке Винова, одакле се косом пење у село Ковачевићи, прелази косу и спушта се у поток Дреновица, којег прати до моста на путу за Прњавор, којег прати према сјеверу у дужини од 850 m, гдје напушта пут, те потоком испод Крндије излази на Дреновско брдо (342), те даље према истоку продужава ријеком Јошавицом до тачке гдје се пресеца са трасом високонапонских далековода. Граница даље према југоистоку прати трасу до пресијека са путем у Караули. Од ове тачке граница према западу прати пут, те правцима повезује изворе у Петровићима, под Остјењаком и Дебелим брдом, одакле потоком низводно долази до Јелове, те преко Грабовог брда (347), и тригометра 270, долази до моста на Великој Укрини. Граница продужава низводно ријеком до ушћа потока Раковчић, којим узводно долази до извора (Ћуће), те се према сјевероистоку одваја до сеоског гробља, те преко коте 200 и тригометра 321 долази на раскрсницу која се налази на граници градова Теслић и Прњавор. Од ове тачке граница према југу и западу прати градску границу са градом Теслић до раскрснице која се налази између Тешине главе (429) и Жишковића виси (477), односно тромеђе града Теслић, Прњавор и општине Челинац. Од ове тачке граница продужава према сјеверу и западу до ушћа Собањске ријеке у Велику Укрину односно до полазне тачке.

За опис границе су коришћене топографске карте размјере 1:50000 ВГИ, секције: Дервента 1, Дервента 2 и Дервента 3.

Површина ловишта износи 7.820 ha, а структура површина по културама и намјени дата је у табели 25.

Ловиште је типично низијско.

У њему постоје повољни станишни услови за: срнећу дивљач, дивље свиње, зечеве, фазане, пољске јаребице, видре, вјeverице, јастребове, дивље патке, дивље голубове, шљуке и друге врсте дивљачи (сисара и птица) којима одговарају постојећи станишни услови.

Основне врсте дивљачи су: срнећа дивљач, дивља свиња, зец и фазан.

Ловиште "Височник" (Рбр. 71)

Ловиште "Височник" је установљено на подручју општине Хан Пијесак. Граница ловишта почиње од коте 1132 која уједно представља тромеђу ловишта "Височник", "Студена Гора" и "Сјемећ". Граница иде према сјеверу до Зовчића (1119) те преко тригонометра 1017 скреће преко села Надглај до тригонометра 1018 са којег се спушта на раскрсницу у Гушићима. Граница даље прати пут према Хан Пијеску и путем продужава до оштре окуке у Трешњевцу. Од ове тачке, гранична линија долази до Сувата (1109), те у правцу сјеверозапада у дужини од 1.850 m долази до извора у Нерићима, одакле продужава према извору безимене лијеве притоке Бјеснице на Сировој гори, одакле низводно водотоком долази до моста на путу који води према Пјеновцу. Граница даље продужава путем према Пјеновцу и даље раскрснице која је уједно граница општина Хан Пијесак и Соколац. Граница даље у правцу истока прати границу са општином Соколац до Букове горе (1380), која представља тромеђу општина Хан Пијесак, Рогатица и Соколац, те даље у правцу сјевера, пратећи границу са општином Рогатица долази до коте 1132 која уједно представља тромеђу ловишта "Височник", "Студена Гора" и "Сјемећ", односно полазне тачке.

За опис границе су коришћене топографске карте размјере 1:50000 ВГИ, секције: Вишеград 1, Горажде 2, Зворник 3 и Кладањ 4.

Површина ловишта износи 13.326 ha, а структура површина по културама и намјени дата је у табели 25.

Ловиште је типично планинско.

У њему постоје повољни станишни услови за: срнећу дивљач, дивље свиње, медвједу, зечеве, љештарке, вукове, видре, вјeverице, дивље голубове и друге врсте дивљачи (сисара и птица) којима одговарају постојећи станишни услови.

Основне врсте дивљачи су: срнећа дивљач, дивља свиња, медвјед, зец и љештарка.

Ловиште "Соколац" (Рбр. 72)

Ловиште "Соколац" је установљено на подручју општине Соколац и Источни Стари Град. Граница ловишта полази из мјеста Колаковићи са границе Ентитета и иде путем Колаковићи - Соколац све до Бећара, гдје скреће према сјевероистоку и сеоским путем између Медника и Жучај горе силази на поток Драгача и њиме низводно иде до испод села Пихлице. Ту граница скреће на исток преко Пихлица сеоским путем сјеверно од коте 916 излази на камионски пут Кнежина - Доње Бабине. Одатле граница иде путем преко Градине (1003) до раскрснице у селу Врапци. Са ове тачке, правцем према југоистоку, граница излази на Гарез (1046) и спушта се на мост у Кнежини. Одатле граница наставља асфалтним путем према Сокоцу до раскрснице у Брејаковићима, одакле се одваја путем према Туковима. Од раскрснице која се налази јужно од коте 981, граница преко кота 870 и 951 се спушта у село Кошутница и камионским путем излази на магистрални пут Соколац - Х. Пијесак. Одатле граница ловишта прати магистрални пут све до мјеста Жљебови, гдје скреће према југоистоку и прати асвалтни пут Жљебови - Плочник. Од Плочника граница продужава на југоисток и камионским путем излази на раскрсницу камионских путева Барник - Деветак, одакле продужава камионским путем до границе са општином Рогатица. Граница према сјеверу прати општинску границу са Рогатицом до Букове горе, гдје је тромеђа општинских граница Сокоца, Рогатице и Хан Пијеска. Граница наставља према западу границом општина Соколац и Хан Пијесак до ентитетске границе, те ентитетском границом, према југу, долази у мјесто Колаковићи, гдје је и полазна тачка.

За опис границе су коришћене топографске карте размјере 1:50000 ВГИ, секције: Горажде 2, Вишеград 1, Кладањ 3 и Кладањ 4.

Површина ловишта износи 17.509 ха, а структура површина по културама и намјени дата је у табели 25.

Ловиште је типично планинско.

У њему постоје повољни станишни услови за: срнећу дивљач, дивље свиње, медвједе, зечеве, вукове, љештарке, вјеверице, дивље голубове, шљуке и друге врсте дивљачи (сисара и птица) којима одговарају постојећи станишни услови.

Основне врсте дивљачи су: срнећа дивљач, дивља свиња, медвјед, зец и вук.

Ловиште "Јахорински забран" (Рбр. 76)

Ловиште "Јахорински забран" је установљено на подручју општине Пале. Граница ловишта полази са ушћа потока Грачаница у ријеку Прачу иде у правцу југоистока гребеном преко Шиљака излази на Кик 1114, те у правцу Љубиног гроба излази на границу Ентитета. Одатле граница ловишта прати границу ентитета до тачке гдје пут који води према Рајској долини пресеца границу ентитета. Граница наставља путем до хотела Шатор на Јахорини и излази на асфалтни пут Јахорина - Пале и њиме иде све до мјеста Бистрица (раскршћа путева Јахорина - Пале, Бистрица - Врело Праче). Даље наставља путем Бистрица - Врело Праче до кривине испод коте 1332, ту се одваја од пута па испод стијена преко Вијенца скреће на исток изнад Ждријела преко кота 1278, 1307, Бијеле стијене 1335, излази на Брезик 1364. Одатле граница скреће према сјеверу Лисине и Хоце 1376, силази у Стамболчић на асфалтни пут Пале - Подграб (кота 1006). Даље граница ловишта прати асфалтни пут до Подграба до ушћа Грачанице у Прачу гдје је и полазна тачка.

За опис границе су коришћене топографске карте размјере 1:50000 ВГИ, секције: Горажде 1 и Горажде 3.

Површина ловишта износи 12.690 ha, а структура површина по културама и намјени дата је у табели 25.

Ловиште је типично планинско.

У њему постоје повољни станишни услови за: срнећу дивљач, дивље свиње, медвјед, зечеве, љештарке, видре, вјеверице, јастребове, дивље голубове и друге врсте дивљачи (сисара и птица) којима одговарају постојећи станишни услови.

Основне врсте дивљачи су: срнећа дивљач, дивља свиња, медвјед и зец.

Ловиште "Трескавица" (Рбр. 80)

Ловиште "Трескавица" је установљено на подручју општина Калиновик и Трново. Граница ловишта почиње на ентитетској линији на литицама Ледова и продужава врховима стијена до Пештера, па преко извора и тригонометра 1437 долази до извора под Чардаком, па према истоку повезујући два извора код Л. К. Пандурица излази на општинску границу Калиновика и Трнова, па преко Куцина и Бандијерке излази

на магистрални пут Фоча - Сарајево. Од ове тачке граница напушта општинску границу и путем према Фочи долази до тачке гдје безимени поток (лијева притока Бистрице) долази испод пута испод коте 963. Од ове тачке, преко коте 963, граница се ломи према југозападу, па преко тригометра 1369, коте 1430 долази до тригометра 1380. Од ове тачке, према западу, граница иде преко коте 1501, Орловог кука (1712), Шиљевца (1448), тригометра 1335, коте 1246, извора под Кулом до тачке гдје пут под Ихањом пресеца ентитетску границу. Од ове тачке, према сјеверу, граница прати ентитетску линију до литица на Ледовима гдје је и полазна тачка.

За опис границе су коришћене топографске карте размјере 1:50000 ВГИ, секције: Сарајево 4.

Површина ловишта износи 8.049 ha, а структура површина по културама и намјени дата је у табели 25.

Ловиште је типично планинско.

У њему постоје повољни станишни услови за: срнећу дивљач, дивље свиње, медвједу, дивокозе, зечеве, лештарке, тетријебе, вукове, вјеверице, дивље голубове и друге врсте дивљачи (сисара и птица) којима одговарају постојећи станишни услови.

Основне врсте дивљачи су: срнећа дивљач, дивља свиња, медвјед, дивокоза и вук.

Ловиште "Сјемећ" (Рбр. 84)

Ловиште "Сјемећ" је установљено на подручју општине Рогатица. Граница ловишта почиње на мјесту гдје камионски пут пресеца границу општина Хан Пијесак и Рогатица. Граница прати пут преко Будете, Мркоњића, Бранковића и Пешурића до мјеста гдје пут пресеца границу општина Вишеград и Рогатица. Граница даље наставља општинском границом према југоистоку до тригометра 1371, а даље према сјеверозападу општинском границом преко Ивице (1496) и Врачевице (1350). Од Врачевице граница продужава границом општина према сјеверу, пресеца магистрални пут и даље према сјеверу општинском границом силази у Дрину под тригометром 329, иде низводно Дрином до тромеђе општина Рогатица, Сребреница и Вишеград, у кориту Дрине код коте 291. Граница продужава према сјеверу и долази до тромеђе општина Сребреница, Милићи и Рогатица југоисточно од Меховца (1490), одакле према западу прати општинску границу Милића и Рогатице до извора који је тромеђа општина Хан Пијесак, Рогатица и Милићи, те даље према западу прати

границу општина Хан Пијесак и Рогатица до мјеста гдје камионски пут пресјеца границу општина Хан Пијесак и Рогатица код Красуље (1183), што је и почетна тачка описа.

За опис границе су коришћене топографске карте размјере 1:50000 ВГИ, секције: Вишеград 1 и Зворник 3.

Површина ловишта износи 21.719 ха, а структура површина по културама и намјени дата је у табели 25.

Ловиште је типично планинско.

У њему постоје повољни станишни услови за: срнећу дивљач, дивље свиње, медвјед, дивокозе, зечеве, љештарке, вукове, видре, вјеверице, дивље патке, дивље голубове, препелице и друге врсте дивљачи (сисара и птица) којима одговарају постојећи станишни услови.

Основне врсте дивљачи су: срнећа дивљач, дивља свиња, медвјед, дивокоза, зец и вук.

Ловиште "Вучевица" (Рбр. 87)

Ловиште "Вучевица" је установљено на подручју општине Чајничке. Граница ловишта почиње на ушћу ријеке Тухове у Радојну, односно на државној граници БиХ и Црне Горе, и узводно ријеком Радојном долази до села Обарци, гдје се граница одваја према западу притоком Радојне и долази до тачке гдје се пресјеца са путем у Тодоровићима. Граница наставља путем према западу преко Дебеле Међе, Заборка, Банине до Љесе, гдје напушта пут и преко каптаже продужава потоком до ријеке Атиме. Граница наставља Атимом до ушћа у Јањину и даље низводно Јањином до Чајничке. Граница се одваја узводно потоком до раскрснице у Чајничу и путем преко Брда код Чајничке долази до раскрснице на оштрој кривини у Брахи, одакле према западу путем преко Писанице и Лупоглава излази на државну границу, испод коте Црни врх (1308). Граница даље продужава државном границом све до ушћа ријеке Тухове у Радојну, односно почетне тачке.

За опис границе су коришћене топографске карте размјере 1:50000 ВГИ, секције: Вишеград 3 и Вишеград 4.

Површина ловишта износи 9.435 ха, а структура површина по културама и намјени дата је у табели 25.

Ловиште је типично планинско.

У њему постоје повољни станишни услови за: срнећу дивљач, дивље свиње, медвједе, зечеве, лештарке, вукове, видре, вјеверице, дивље голубове, грлице и друге врсте дивљачи (сисара и птица) којима одговарају постојећи станишни услови.

Основне врсте дивљачи су: срнећа дивљач, дивља свиња, медвјед и зец.

Ловиште "Врбница" (Рбр. 91)

Ловиште "Врбница" је установљено на подручју општине Фоча. Граница ловишта почиње од ушћа ријеке Хрчавке у Сутјеску. Од ушћа граница ловишта, према западу, прати границу Националног парка "Сутјеска" (ријека Хрчавка, Трескавац 1803, Стубица 1465, Велика кошута 1872, Врбничке колибе 1610). Граница ловишта напушта границу Националног парка на путу испод Црног језера и путем излази на коту 1491. У правцу сјеверозапада граница долази на тригонометар Видеж (1864), те продужава у правцу сјевероситока у дужини од 1.200 m гдје пресеца пут према Драч јасену те прати пут према истоку до трасе старе пруге и наставља путем под Мрчин планином до раскрснице пута који долази из правца Мрчин колиба. Ту се граница одваја према сјевероистоку у дужини од 5.400 m и излази на тригонометар 1294, настављајући на стијене код бившег пункта на траси старе жичаре. Од ове тачке граница иде према сјеверозападу у дужини од 1.200 m гдје излази на Јазове стијене изнад Ставња, те у правцу југозапада пратећи врх стијена излази на Велики Гудељ (тригонометар 1118). Одатле граница долази до коте 695 на камионском путу (траса напуштене пруге) (тронежа Посебног ловишта "Зеленгора", Привредног ловишта "Врбница" и Спортског ловишта "Бакић"). Пратећи трасу на десној обали Говзе, граница долази до села Ратаја, те пратећи пут долази до сеоског гробља. Од те тачке граница се праволинијски одваја до ушћа Отеше у Бистрицу, и у правцу сјевер - југ излази на стари пут Миљевина - Фоча, те путем преко Доњег Будња долази до раскрснице у Даничићима, одакле се крај муслиманског гробља, потоком, а затим путем и потоком под Грабом (788) спушта у корито Бистрице (лијеви меандар ријеке код Кута). Од ове тачке, граница прелази на десну обалу Бистрице, па преко извора у Кутама, раскрснице пута на Пасјим странама, Кмурице (1143), Громиле (1180), коте 1127, Обр брда (1175), те преко каптаже и извора у Закмуру, путем долази до извора Врелак, тригонометра 1148. Од ове тачке, путем долази до извора, одакле гребеном, пратећи конфигурацију терена долази до коте 490 на В. Бјелви. Граница прати узводно поток до коте 566, па даље путем продужава до спајања са путем

испод коте 951. Од ове тачке преко извора у селу Грандићи, граница долази до каптаже у Крушеву и даље према западу до раскрснице путева у Липетама, од које према југу продужава 240 m. Од ове тачке, граница се креће у правцу југ - југоисток у дужини од 2.000 m до мјеста саставка Моштанице у Лупоглаву, одакле Моштаницом продужава до Хрчавке и даље низводно до ушћа у Сутјеску гдје је и почетна тачка.

За опис границе су коришћене топографске карте размјере 1:50000 ВГИ, секције: Гацко 1 и Горажде 3.

Површина ловишта износи 9.564 ha, а структура површина по културама и намјени дата је у табели 25.

Ловиште је типично планинско.

У њему постоје повољни станишни услови за: сrneћу дивљач, дивље свиње, медвједе, дивокозе, зечеве, љештарке, велике тетријебе, вукове, видре, вјeverице, дивље голубове, дивље патке и друге врсте дивљачи (сисара и птица) којима одговарају постојећи станишни услови.

Основне врсте дивљачи су: сrneћа дивљач, дивља свиња, медвјед, дивокоза, зец и велики тетријeb.

Ловиште "Вележ" (Рбр. 93)

Ловиште "Вележ" је установљено на подручју општина Невесиње и Источни Мостар. Граница ловишта почиње на ентитетској граници на Ботину, на тромеђи општина Источни Мостар и Невесиње са ФБиХ те преко тригонометара 1967, 1892, 1845, 1777, Табе 1753, 1522 излази на Бубрег 1470 одакле скреће низ косу у правцу југоистока на пут Невесиње - Придворци у мјесту Бојишта (кота 883) и иде на исток преко Ступина до раскршћа сеоског и колског пута из Циганског Дола и наставља њиме преко коте 874 до раскршћа сеоских путева и путем према Поратку у правцу сјеверозапада и коте 845 излази на раскршће сеоских путева код засеока Панџича, наставља сеоским путем до коте 857 на камионском путу Невесиње - Придворци. Одатле граница наставља камионским путем према Придворцима и даље преко Пресеке, Боровчића и Луке долази до школе у Бобановићима. Ту граница скреће и наставља према сјеверу преко Лијешћа на тригонометар Равно 1030 и излази на границу Ентитета. Граница ловишта даље прати границу Ентитета до полазне тачке на Ботину.

За опис границе су коришћене топографске карте размјере 1:50000 ВГИ, секције: Невесиње 1 и Мостар 2.

Површина ловишта износи 18.975 ха, а структура површина по културама и намјени дата је у табели 25.

Ловиште је типично планинско.

У њему постоје повољни станишни услови за: срнећу дивљач, дивље свиње, медвједе, дивокозе, зечеве, јаребице камењарке, вукове, вјеверице, дивље голубове, препелице и друге врсте дивљачи (сисара и птица) којима одговарају постојећи станишни услови.

Основне врсте дивљачи су: срнећа дивљач, дивља свиња, медвјед, дивокоза, зец, јаребица камењарка и вук.

СПОРТСКО-РЕКРЕАЦИОНА ЛОВИШТА

Ловиште "Војскова" (Рбр. 1)

Ловиште "Војскова" је установљено на подручју општине Крупа на Уни. Граница ловишта је установљена на подручју цијеле општине Крупа на Уни, а његова површина се поклапа са административном границом и површином општине Крупа на Уни. На западу и југу граничи са ФБиХ, сјеверу са ловиштем "Рудице" и југоистоку са ловиштем "Оштра Лука".

За опис границе су коришћене топографске карте размјере 1:50000 ВГИ, секције: Босанска Крупа 1 и Босанска Крупа 2, Закон о територијалној организацији Републике Српске (Службени гласник Републике Српске, бр. 69/09, 70/12, 83/14, 106/15, 26/19, 15/21, 37/22, 32/23 и 45/25), те Уредба о насељеним мјестима која чине подручје јединице локалне самоуправе (Службени гласник Републике Српске, бр. 4/10, 26/11, 74/12, 110/12, 34/15, 95/15, 39/17, 5/18, 81/18, 90/20, 9/23 и 97/25).

Површина ловишта износи 9.318 ха, а структура површина по културама и намјени дата је у табели 25.

Ловиште је типично низијско.

У њему постоје повољни станишни услови за: срнећу дивљач, дивље свиње, зечеве, фазане, јаребице пољске, дивље патке, видре, вјеверице, дивље голубове, шљуке и друге врсте дивљачи (сисара и птица) којима одговарају постојећи станишни услови.

Основне врсте дивљачи су: срнећа дивљач, дивља свиња, зец, фазан, јаребица пољска и дивља патка.

Ловиште "Рудице" (Рбр. 2)

Ловиште "Рудице" је установљено на подручју општине Нови Град. Граница ловишта почиње на ушћу ријеке Чађавице у ријеку Уну у насељу Рудице. Ова тачка уједно представља тромеђу ловишта "Рудице", "Нови" и општине Двор на Уни, Република Хрватска. Од ове тромеђе гранична линија иде узводно ријеком Чађавица до извора у мјесту Змијињак гдје скреће на југ уз Речанску главицу у дужини од 700 метара излази на сеоски пут сјеверно од засеока Мандићи за 250 метара. Даље наставља сеоским путем у дужини од 500 метара, долази до раскрснице путева и скреће путем према засеоку Качавенде, пролазећи поред сеоског гробља, коте 330 (ТТ) Речинска главица у дужини од 2.200 метара, на мјесту гдје се од поменутог пута одваја сеоски пут за Цјепала (кота 321, ТТ) и засеок Рајшићи. Гранична линија скреће у правцу југа путем преко села Дошени у дужини од 2.000 метара до пута који спаја засеоке Дедићи - Осредак, јужно од засеока Мијатовићи за 200 метара. Даље гранична линија наставља у правцу истока и у дужини од 550 метара долази до ушћа безименог потока у ријеку Јапру, кота 152. Даље гранична линија наставља узводно уз ријеку Јапру у дужини од 500 метара до ушћа ријеке Јаприце у Јапру. Гранична линија наставља узводно ријеком Јаприцом у дужини од 3.800 метара до ушћа Пљевског потока у Јаприцу. Даље гранична линија наставља узводно у правцу југоистока Пљевским потоком у дужини од 2.800 метара до његовог извора. Од извора гранична линија се пење на коту 424 (ТТ) Црни врх који представља тромеђу ловишта "Рудице", "Нови" и "Оштра Лука". Од ове тачке граница према југу прати границу са општином Оштра Лука до тромеђе општина Оштра Лука, Крупа на Уни и Нови Град. Од ове тачке граница у правцу сјевероистока прати општинску границу са Крупом на Уни до ентитетске границе на ријеци Уни, одакле низводно Уном долази до ушћа ријеке Чађавице у ријеку Уну у насељу Рудице, што је и полазна тачка.

За опис границе су коришћене топографске карте размјере 1:50000 ВГИ, секције: Босанска Крупа 1, Босанска Крупа 2 и Сисак 4.

Површина ловишта износи 11.511 ha, а структура површина по културама и намјени дата је у табели 25.

Ловиште је типично низијско.

У њему постоје повољни станишни услови за: срнећу дивљач, дивље свиње, зечеве, фазане, јаребице пољске, дивље патке, видре, вјеверице, дивље голубове, препелице, грлице, шљуке и друге врсте дивљачи (сисара и птица) којима одговарају постојећи станишни услови.

Основне врсте дивљачи су: срнећа дивљач, дивља свиња, зец, фазан, јаребица пољска и дивља патка.

Ловиште "Нови" (Рбр. 3)

Ловиште "Нови" је установљено на подручју општине Нови Град. Почетак границе ловишта дефинисан је тромеђом ловишта "Љубија", "Нови" и "Сводна", на граници Новог Града и Приједора, под тригонометром 264. Одавде се граница спушта у Велику ријеку иде њоме испод коте 142 код села Радомировац, одакле најприје уз Вујасински поток, а затим косом у правцу сјеверозапада излази на сеоски пут код тригонометра 273 и наставља њиме све до Прокоп потока (код школе) и иде њиме низводно до ушћа у Велику ријеку и даље до Сане, прати Сану до ушћа потока Ковачевац којим иде узводно до пута код гробља у мјесту Деветаци. Даље путем продужава до раскрснице са путем Нови Град - Деветак, којим продужава према западу до Раскршћа, одакле наставља путем преко Ољача, Табле, Лончина, пресјеца пругу и излази на државну границу на Уни. Од ове тачке граница узводно Уном прати државну гранцу са Хрватском до ушћа ријеке Чађавице у ријеку Уну у насељу Рудице. Ова тачка уједно представља тромеђу ловишта "Рудице", "Нови" и општине Двор на Уни, Република Хрватска. Од ове тромеђе гранична линија иде узводно ријеком Чађавица до извора у мјесту Змијињак гдје скреће на југ уз Речанску главицу у дужини од 700 метара излази на сеоски пут сјеверно од засеока Мандићи за 250 метара. Даље наставља сеоским путем у дужини од 500 метара, долази до раскрснице путева и скреће путем према засеоку Качавенде, пролазећи поред сеоског гробља, коте 330 (ТТ) Речинска главица у дужини од 2.200 метара, на мјесту гдје се од поменутог пута одваја сеоски пут за Цјепала (кота 321, ТТ) и засеок Рајшићи. Гранична линија скреће у правцу југа путем преко села Дошени у дужини од 2.000 метара до пута који спаја засеоке Дедићи - Осредак, јужно од засеока Мијатовићи за 200 метара. Даље гранична линија наставља

у правцу истока и у дужини од 550 метара долази до ушћа безименог потока у ријеку Јапру, кота 152. Даље гранична линија наставља узводно уз ријеку Јапру у дужини од 500 метара до ушћа ријеке Јаприце у Јапру. Гранична линија наставља узводно ријеком Јаприцом у дужини од 3.800 метара до ушћа Пљевског потока у Јаприцу. Даље гранична линија наставља узводно у правцу југоистока Пљевским потоком у дужини од 2.800 метара до његовог извора. Од извора гранична линија се пење на коту 424 (ТТ) Црни врх који представља тромеђу ловишта "Рудице", "Нови" и "Оштра Лука". Од ове тачке граница продужава општинском границом са Оштром Луком до Широког Брда, гдје је тромеђа општина Нови Град и Оштра Лука са градом Приједором, те границом општине продужава према сјеверу до тромеђе ловишта "Љубија", "Нови" и "Сводна", на граници Новог Града и града Приједора, под тригонометром 264, што је и полазна тачка.

За опис границе су коришћене топографске карте размјере 1:50000 ВГИ, секције: Приједор 1, Босанска Крупа 2, Босанска Дубица 3 и Сисак 4.

Површина ловишта износи 16.247 ha, а структура површина по културама и намјени дата је у табели 25.

Ловиште је типично низијско.

У њему постоје повољни станишни услови за: срнећу дивљач, дивље свиње, зечеве, фазане, јаребице пољске, дивље патке, видре, вјеверице, дивље гуске, дивље голубове, препелице, грлице и друге врсте дивљачи (сисара и птица) којима одговарају постојећи станишни услови.

Основне врсте дивљачи су: срнећа дивљач, дивља свиња, зец, фазан, јаребица пољска и дивља патка.

Ловиште "Пастирево" (Рбр. 4)

Ловиште "Пастирево" је установљено на подручју општине Нови Град. Граница ловишта "Пастирево" почиње на државној граници са Републиком Хрватском, на ушћу Ђурића јарка у ријеку Уну, што је уједно и почетак границе општина Костајнца и Нови Град. Граница ловишта према истоку и југу прати општинску границу до мјеста гдје је ушће потока из правца Бабића Косе те узводно потоком долази до пута, којим према југу продужава преко Љујића, Новаковића и Обрадовића, те потоком, преко коте 202, излази на пут изнад Љешљана, те у правцу југа преко тригонометара 357 и 380 долази

до раскрснице са путем Нови Град - Деветак. Овим путем продужава према западу до Раскршћа, одакле наставља путем преко Ољача, Табле, Лончина, пресеца пругу и излази на државну границу на Уни. Од ове тачке граница низводно Уном прати државну границу са Републиком Хрватском, до ушћа Ђурића јарка у ријеку Уну, што је и полазна тачка.

За опис границе су коришћене топографске карте размјере 1:50000 ВГИ, секције: Босанска Дубица 3 и Сисак 4.

Површина ловишта износи 8.602 ха, а структура површина по културама и намјени дата је у табели 25.

Ловиште је типично низијско.

У њему постоје повољни станишни услови за: срнећу дивљач, дивље свиње, зечеве, фазане, јаребице пољске, дивље патке, видре, вјеверице, јастребове, дивље гуске, дивље голубове, препелице, грлице, шљуке и друге врсте дивљачи (сисара и птица) којима одговарају постојећи станишни услови.

Основне врсте дивљачи су: срнећа дивљач, дивља свиња, зец, фазан, јаребица пољска и дивља патка.

Ловиште "Сводна" (Рбр. 5)

Ловиште "Сводна" је установљено на подручју општине Нови Град. Почетак границе ловишта дефинисан је границом града Приједора и општине Нови Град на Сани испод тригометра 168. Од ове тачке граница прати наведену границу до под тригометар 264 гдје је граница ловишта "Нови" и "Сводна" са ловиштем "Љубија" које се налази у границама града Приједора. Одавде се граница спушта у Велику ријеку иде њоме испод коте 142 код села Радомировац, одакле најприје уз Вујасински поток, а затим косом у правцу сјеверозапада излази на сеоски пут код тригометра 273 и наставља њиме све до Прокоп потока (код школе) и иде њиме низводно до ушћа у Велику ријеку и даље до Сане, прати Сану до ушћа потока Ковачевац којим иде узводно до пута код гробља у мјесту Деветаци. Одатле наставља у правцу сјевера сеоским путем на тригометар 380, 357 до иза села Љешана гдје скреће на коту 202 сеоским путем преко Обрадовића, Новаковића, Љујића и Бабића Косе, одакле потоком силази у ријеку Мекињу, тј. на границу са општином Костајница, коју прати до границе са градом Приједором, којом продужава према југу до почетне тачке у ријеци Сани.

За опис границе су коришћене топографске карте размјере 1:50000 ВГИ, секције: Приједор 1, Босанска Дубица 3 и Сисак 4.

Површина ловишта износи 10.607 ha, а структура површина по културама и намјени дата је у табели 25.

Ловиште је типично низијско.

У њему постоје повољни станишни услови за: сrneћу дивљач, дивље свиње, зечеве, фазане, јаребице пољске, дивље патке, видре, вјеверице, дивље голубове, препелице, грлице, шљуке и друге врсте дивљачи (сисара и птица) којима одговарају постојећи станишни услови.

Основне врсте дивљачи су: сrneћа дивљач, дивља свиња, зец, фазан, јаребица пољска и дивља патка.

Ловиште "Баљ" (Рбр. 6.)

Ловиште "Баљ" је установљено на подручју општине Костајница. Граница ловишта је установљена на подручју цијеле општине Костајница, а његова површина се поклапа са административном границом и површином општине Костајница. На сјеверу и западу граничи са Републиком Хрватском, а југозападу са ловиштем "Пастирево". Ловиште "Баљ" на југу граничи са ловиштем "Сводна" и истоку са ловиштем "Козарска Дубица".

За опис границе су коришћене топографске карте размјере 1:50000 ВГИ, секције: Босанска Дубица 3 и Сисак 4, Закон о територијалној организацији Републике Српске (Службени гласник Републике Српске, бр. 69/09, 70/12, 83/14, 106/15, 26/19, 15/21, 37/22, 32/23 и 45/25), те Уредба о насељеним мјестима која чине подручје јединице локалне самоуправе (Службени гласник Републике Српске, бр. 4/10, 26/11, 74/12, 110/12, 34/15, 95/15, 39/17, 5/18, 81/18, 90/20, 9/23 и 97/25).

Површина ловишта износи 8.586 ha, а структура површина по културама и намјени дата је у табели 25.

Ловиште је типично низијско.

У њему постоје повољни станишни услови за: сrneћу дивљач, дивље свиње, зечеве, фазане, јаребице пољске, дивље патке, видре, вјеверице, јастребове, дивље

голубове, шљуке, грлице и друге врсте дивљачи (сисара и птица) којима одговарају постојећи станишни услови.

Основне врсте дивљачи су: срнећа дивљач, дивља свиња, зец, фазан, јаребица пољска и дивља патка.

Ловиште "Козарска Дубица" (Рбр. 7)

Ловиште "Козарска Дубица" је установљено на подручју општине Козарска Дубица. На сјеверу граничи са Републиком Хрватском, сјеверозападу са ловиштем "Баљ" и југозападу са ловиштима "Сводна" и "Мраковица". Ловиште "Козарска Дубица" на југоистоку граничи са Посебним ловиштем "Козара". Граница са Посебним ловиштем "Козара" одваја се код Зиданог млина (242), на ријеци Мљечаници и иде низводно до ушћа потока Грабовац, те наставља узводно Грабовцем до сеоског пута којим продужава у правцу истока, преко тригометра 542 до Великог Палежа, одакле се спушта на коту 345 и продужава потоком до ушћа у Моштаницу. Одатле граница продужава правцем сјевероистока на Клупицу (кота 462) и сеоским путем иде до врела Којинац, ту скреће у поток Грабик и иде њиме до саставака, одакле иде уз косу на Голо брдо (326) и наставља сеоским путем преко кота 384, 363, 319 гдје је граница са градом Градишка односно ловиштем "Грбавци - Јабланица". Граница ловишта прати административну границу Градишке и Козарске Дубице до ријеке Саве, односно границе са Републиком Хрватском гдје је и полазна тачка.

За опис границе су коришћене топографске карте размјере 1:50000 ВГИ, секције: Нова Градишка 3, Босанска Дубица 2, Босанска Дубица 3 и Босанска Дубица 4, Закон о територијалној организацији Републике Српске (Службени гласник Републике Српске, бр. 69/09, 70/12, 83/14, 106/15, 26/19, 15/21, 37/22, 32/23 и 45/25), те Уредба о насељеним мјестима која чине подручје јединице локалне самоуправе (Службени гласник Републике Српске, бр. 4/10, 26/11, 74/12, 110/12, 34/15, 95/15, 39/17, 5/18, 81/18, 90/20, 9/23 и 97/25).

Површина ловишта износи 47.447 ha, а структура површина по културама и намјени дата је у табели 25.

Ловиште је типично низијско.

У њему постоје повољни станишни услови за: срнећу дивљач, дивље свиње, зечеве, фазане, дивље патке, пољске јаребице, видре, вјеверице, јастребове, дивље

голубове, дивље гуске, препелице, грлице, шљуке и друге врсте дивљачи (сисара и птица) којима одговарају постојећи станишни услови.

Основне врсте дивљачи су: сrneћа дивљач, дивља свиња, зец, фазан и дивља патка.

Ловиште "Омарска" (Рбр. 9)

Ловиште "Омарска" је установљено на подручју града Приједора. Граница ловишта полази са тачке гдје граница градова Бањалуке и Приједора пресјеца пут Сански Мост - Бања Лука. Овдје граница напушта административну границу, одваја се према сјеверу до раскрснице под Малињаком, скреће у правцу сјевера путем у правцу Томашице у дужини од 1.800 метара и долази до тригометра 335. Одатле продужава даље према сјеверу сеоским путем преко села Чиче и Бојићи, иза којег се спушта у корито ријеке Остружнице, те Остружницом, према сјеверу долази до канала, продужава каналом и излази на пут према Шпалићима. Граница путем продужава према сјеверу, прелази Гомјеницу затим и пругу, те преко кота 157 и 163 путем долази до раскрснице код школе, и продужава путем преко Доњих Јакуповића до Замаштанске ријеке, коју прати узводно до Грујића, па њеном притоком преко Косова долази до сеоског пута којим продужава до границе Националног парка "Козара". Граница према истоку прати границу НП-а до пута према Превији, одакле путем преко Превије, Великог виси (899), Јаворника, излази на пут из правца Лисине, те продужава путем, испод коте 909, пресјеца поток Лубањ, продужава према истоку и излази на Брначу (795), која се налази на граници градова Приједора и Градишке. Од ове тачке граница продужава до раскрснице путева која је уједно тромеђа градова Бањалуке, Приједора и Градишке. Граница даље најприје према југозападу, а затим према западу прати границу са градом Бањалуком, до тачке гдје граница градова Бањалуке и Приједора пресјеца пут Сански Мост - Бања Лука, гдје је и полазна тачка.

За опис границе су коришћене топографске карте размјере 1:50000 ВГИ, секције: Бања Лука 1 и Приједор 2.

Површина ловишта износи 16.072 ha, а структура површина по културама и намјени дата је у табели 25.

Ловиште је типично низијско.

У њему постоје повољни станишни услови за: сrneћу дивљач, дивље свиње, зечеве, фазане, јаребице пољске, дивље патке, видре, вјеверице, јастребове, дивље голубове, грлице, шљуке и друге врсте дивљачи (сисара и птица) којима одговарају постојећи станишни услови.

Основне врсте дивљачи су: сrneћа дивљач, дивља свиња, зец, фазан, јаребица пољска и дивља патка.

Ловиште "Мраковица" (Рбр. 10)

Ловиште "Мраковица" је установљено на подручју града Приједора. Почетак границе ловишта је дефинисан границом града Приједора и општине Нови Град на ријеци Сани испод тригометра 168. Граница даље продужава узводно ријеком Саном до ушћа Љубије. Граница прати ријеку Љубију узводно до мјеста гдје ријеку прелази пруга и пут Приједор - Љубија. Ту се гранична линија одваја, скреће у правцу југа и иде сеоским путем, гребеном Курево, потезом Дубочај, источно од тригометра 331. Граница продужава путем до раскрснице под тригометром 416 (Водично брдо) и преко њега се спушта на пут који води према Лисини (452). Ову тачку путем граница заобилази са источне стране и путем продужава према југу до Млинара, односно до границе града Приједора и општине Оштра Лука. Граница према истоку прати административну границу до раскрснице сеоских путева испод Ломова (486), гдје је тромеђа градова Приједора и Бањалуке са општином Оштра Лука. Граница према истоку прати границу градова Бањалуке и Приједора до тачке гдје административна граница пресеца пут Сански Мост - Бања Лука. Овдје граница напушта административну границу, одваја се према сјеверу до раскрснице под Малињаком, Скреће у правцу сјевера путем у правцу Томашице у дужини од 1.800 метара долази до тригометра 335. Одатле продужава даље према сјеверу сеоским путем преко села Чиче и Бојићи, иза којег се спушта у корито ријеке Остружнице, те Остружницом, према сјеверу долази до канала, продужава каналом и излази на пут према Шпалићима. Граница путем продужава према сјеверу, прелази Гомјеницу затим и пругу, те преко кота 157 и 163 путем долази до раскрснице код школе, и продужава путем преко Доњих Јакуповића до Замаштанске ријеке, коју прати узводно до Грујића, па њеном притоком преко косова долази до сеоског пута којим продужава до границе Националног парка "Козара". Граница према западу прати границу парка до Бешића пољане, одакле скреће вододјелницом (путем) преко тригометра 780, те наставља до Борића брда

(тригонометар 754) и путем долази до испод извора Боруше, те се према сјеверозападу одваја до коте 653, и путем долази до тригонометра 691 (Маслин баир), гдје силази на врело потока Мециковац и њиме узводно иде до утока у Мљечаницу код Зиданог млина. Од ове тачке граница ловишта прати административну границу града Приједора и општине Козарска Дубица до раскрснице у Маринима гдје је тремеђа општина Нови Град и Козарска Дубица са градом Приједором, те према југу, пратећи административну границу града Приједора долази до тачке на ријеци Сани, испод тригонометра 168, гдје је и полазна тачка.

За опис границе су коришћене топографске карте размјере 1:50000 ВГИ, секције: Приједор 1, Приједор 2, Босанска Дубица 3 и Босанска Дубица 4.

Површина ловишта износи 44.961 ha, а структура површина по културама и намјени дата је у табели 25.

Ловиште је типично низијско.

У њему постоје повољни станишни услови за: срнећу дивљач, дивље свиње, зечеве, фазане, јаребице пољске, дивље патке, видре, вјеверице, јастребове, препелице, дивље гуске, дивље голубове, грлице и друге врсте дивљачи (сисара и птица) којима одговарају постојећи станишни услови.

Основне врсте дивљачи су: срнећа дивљач, дивља свиња, зец, фазан, јаребица пољска и дивља патка.

Ловиште "Љубија" (Рбр. 11)

Ловиште "Љубија" је установљено на подручју града Приједора. Почетак границе ловишта је дефинисан границом града Приједора и општине Нови Град на ријеци Сани испод тригонометра 168. Граница даље продужава узводно ријеком Саном до ушћа Љубије. Граница прати ријеку Љубију узводно до мјеста гдје ријеку прелази пруга и пут Приједор - Љубија. Ту се гранична линија одваја, скреће у правцу југа и иде сеоским путем, гребеном Курево, потезом Дубочај, источно од тригонометра 331. Граница продужава путем до раскрснице под тригонометром 416 (Водично брдо) и преко њега се спушта на пут који води према Лисини (452). Ову тачку путем граница заобилази са источне стране и путем продужава према југу до Млинара, односно до границе града Приједора и општине Оштра Лука. Граница ловишта даље према југу и западу прати границу са општином Оштра Лука до тачке под Широкиим брдом гдје је тремеђа општина

Нови Град и Оштра Лука са градом Приједором. Граница продужава општинском границом са Новим Градом до границе града Приједора и општине Нови Град на ријечи Сани испод тригометра 168, гдје је и полазна тачка.

За опис границе су коришћене топографске карте размјере 1:50000 ВГИ, секције: Приједор 1, Босанска Крупа 2 и Босанска Дубица 3.

Површина ловишта износи 13.881 ha, а структура површина по културама и намјени дата је у табели 25.

Ловиште је типично низијско.

У њему постоје повољни станишни услови за: срнећу дивљач, дивље свиње, зечеве, фазане, јаребице пољске, дивље патке, видре, вјеверице, јастребове, дивље голубове, грлице и друге врсте дивљачи (сисара и птица) којима одговарају постојећи станишни услови.

Основне врсте дивљачи су: срнећа дивљач, дивља свиња, зец, фазан и дивља патка.

Ловиште "Оштра Лука" (Рбр. 12)

Ловиште "Оштра Лука" је установљено на подручју општине Оштра Лука. Граница ловишта је установљена на подручју цијеле општине, а његова површина се поклапа са административном границом и површином општине Оштра Лука.

Ловиште на западу граничи са ловиштима „Војскова“ и „Рудице“, на сјеверу са ловиштима „Нови“, „Љубија“ и „Мраковица“ на истоку са ловиштем „Бањалука“ а на југу са ловиштем „Рибник“. Од границе са ловиштем „Рибник“ граница ловишта прати ентитетску границу до границе са ловиштем „Војскова“.

За опис границе су коришћене топографске карте размјере 1:50000 ВГИ, секције: Приједор 1, Приједор 2, Приједор 4 и Босанска Крупа 2. Закон о територијалној организацији Републике Српске (Службени гласник Републике Српске, бр. 69/09, 70/12, 83/14, 106/15, 26/19, 15/21, 37/22, 32/23 и 45/25), те Уредба о насељеним мјестима која чине подручје јединице локалне самоуправе (Службени гласник Републике Српске, бр. 4/10, 26/11, 74/12, 110/12, 34/15, 95/15, 39/17, 5/18, 81/18, 90/20, 9/23 и 97/25).

Површина ловишта износи 20.664 ha, а структура површина по културама и намјени дата је у табели 25.

Ловиште је типично брдско.

У њему постоје повољни станишни услови за: срнећу дивљач, дивље свиње, зечеве, фазане, јаребице пољске, дивље патке, видре, вјеверице, јастребове, дивље голубове, дивље гуске и друге врсте дивљачи (сисара и птица) којима одговарају постојећи станишни услови.

Основне врсте дивљачи су: срнећа дивљач, дивља свиња, зец, фазан, јаребица пољска и дивља патка.

Ловиште "Дринић" (Рбр. 13)

Ловиште "Дринић" је установљено на подручју општине Дринић. Граница ловишта почиње на мјесту гдје ентитетска граница пресеца пут Бос. Петровац - Дринић. Граница продужава путем према истоку до Козила, гдје наставља путем преко Смрчеве пољане до раскрснице у Завршку. Од ове раскрснице граница се одваја према сјеверу и преко Липове главе (1001), врха Муратовца (1332), излази на гребен Миљакуше, и преко кота 1378 и 1379, граница се одваја према сјевероистоку и гребеном силази на трасу напуштене пруге и спушта се на окуку пута из правца Старе бунаре те према истоку путем наставља до границе општина Дринић и Рибник. Од ове тачке граница се наставља према сјеверу границом општина до ентитетске линије разграничења, одакле према западу прати границу ентитета до полазне тачке односно до мјеста гдје ентитетска граница пресеца пут Бос. Петровац - Дринић.

За опис границе су коришћене топографске карте размјере 1:50000 ВГИ, секције: Гламоч 1, Дрвар 2, Приједор 3 и Босанска Крупа 4.

Површина ловишта износи 6.766 ха, а структура површина по културама и намјени дата је у табели 25.

Ловиште је типично брдско.

У њему постоје повољни станишни услови за: срнећу дивљач, дивље свиње, медвједе, љештарке, велике тетријебе, вјеверице, дивље голубове, препелице, шљуке и друге врсте дивљачи (сисара и птица) којима одговарају постојећи станишни услови.

Основне врсте дивљачи су: срнећа дивљач, дивља свиња, медвјед и велики тетријеб.

Ловиште "Рибник" (Рбр. 17)

Ловиште "Рибник" је установљено на подручју општине Рибник. Граница ловишта почиње на тромеђи општина Рибник и Оштра Лука са Градом Бањалука / Тепин бунар/ и даље према истоку прати границу општина Рибник и Оштра Лука до ентитетске границе. Граница даље према југу прати ентитетску линију разграничења до границе општина Рибник и Дринић на тромеђи са ФБиХ. Од ове тачке граница према југу прати општинску границу са општином Дринић, до пресјека са путем који долази из правца Старе бунаре. Путем преко Струганице, Краљевца и Витунића долази до раскрснице (772), те путем према југу излази на коту 840, одакле се преко планишта косом пење на пут испод коте 1024, и путем преко Понора долази на коту 987, те преко тригонометра 1073 излази на велику окуку пута из правца Вучије Пољане ("осмица"). Граница даље иде путем до подножја гребена код коте 768, одакле се гребеном пење преко тригонометра 945, преко танке косе до коте 1102, и настављајући према југу излази на окуку пута на Сјенокосу. Граница продужава путем преко Рокиног дола до границе са општином М. Град. Од ове тачке, према сјеверу, граница прати границу општина Рибник и Мркоњић Град до раскрснице под Црним врхом (893) у селу Јаковљевићи, гдје је тромеђа општина Рибник, Мркоњић Град и Града Бањалуке. Граница даље према сјеверу прати границу са Градом Бањалука до тромеђе општина Рибник и Оштра Лука са Градом Бањалука / Тепин бунар/ гдје је и полазна тачка.

За опис границе су коришћене топографске карте размјере 1:50000 ВГИ, секције: Гламоч 1, Гламоч 2, Приједор 3 и Приједор 4.

Површина ловишта износи 36.673 ха, а структура површина по културама и намјени дата је у табели 25.

Ловиште је типично брдско.

У њему постоје повољни станишни услови за: срнећу дивљач, дивље свиње, медвједе, зечеве, љештарке, велике тетријебе, вукове, даброве, видре, вјеверице, препелице, дивље патке, дивље голубове, шљуке и друге врсте дивљачи (сисара и птица) којима одговарају постојећи станишни услови.

Основне врсте дивљачи су: срнећа дивљач, дивља свиња, медвјед, зец и велики тетријеб.

Ловиште "Лисина" (Рбр. 18)

Ловиште "Лисина" је установљено на подручју општина Мркоњић Град и Шипово. Граница ловишта почиње на ентитетској линији разграничења на Овчари (1576) и према југоистоку преко Курозеба (1604) долази до тачке гдје ентитетска линија пресјеца пут према Пустињаку (у овом дијелу обухваћен је одвојен фрагмент општине Шипово у општини М. Град). Граница даље продужава (граница са Посебним ловиштем "Виторог") путем преко Пустињака и Преседла и преко Вршића излази на границу општина Шипово и М. Град. Граница даље слиједи границу општине М. Град са општинама Шипово и Језеро, те пратећи ентитетску линију долази до границе са општином Кнежево. Граница даље прати границу општине са Кнежевом те са градом Бањалуком коју прати према истоку до тромеђе општина Мркоњић Град и Рибник са Градом Бањалука у селу Јаковљевићи. Граница према југу се протеже границом са општином Рибник до ентитетске линије разграничења на Овчари (1576).

За опис границе су коришћене топографске карте размјере 1:50000 ВГИ, секције: Гламоч 2, Гламоч 4, Јајце 1, Јајце 2, Приједор 4, Бања Лука 3 и Бања Лука 4.

Површина ловишта износи 66.331 ha, а структура површина по културама и намјени дата је у табели 25.

Ловиште је типично брдско.

У њему постоје повољни станишни услови за: срнећу дивљач, дивље свиње, медвједе, зечеве, љештарке, велике тетријебе, вукове, дивље патке, видре, вјеверице, дивље голубове, грлице, шљуке и друге врсте дивљачи (сисара и птица) којима одговарају постојећи станишни услови.

Основне врсте дивљачи су: срнећа дивљач, дивља свиња, медвјед, зец, велики тетријаб и вук.

Ловиште "Шипово" (Рбр. 19)

Ловиште "Шипово" је установљено на подручју општина Шипово, Језеро и Купрес у РС. Граница ловишта креће од границе општина Језеро и Мркоњић Град на ентитетској граници. Од те тачке граница продужава према југу ентитетском границом до изнад Ћундиног кука (1503), гдје напушта ентитетску границу и према сјеверу преко Ћундиног кука, Келабеца (1321), тригометра 1274, Мисира (1282), Голе

косе (1174) долази на Врању главу (1174) одакле излази на пут. Граница наставља путем према Тријанглу и даље према Којчиновцу до Родуше гдје се камионски пут спаја са краком напуштене шумске пруге, те наставља трасом пруге до тачке удаљене 2.240 m од раскрснице у Врлетној Долини. Са раскрснице граница у правцу сјеверозапада излази на Букову главу и према сјеверу се косом спушта на камионски пут, којег прати према западу до границе са општином Мркоњић Град. Граница даље према сјевероистоку прати општинску границу са Мркоњић Градом до границе општина Језеро и Мркоњић Град на ентитетској граници, што је уједно и полазна тачка.

За опис границе су коришћене топографске карте размјере 1:50000 ВГИ, секције: Гламоч 2, Гламоч 4, Јајце 1, Јајце 3 и Јајце 4.

Површина ловишта износи 53.164 ha, а структура површина по културама и намјени дата је у табели 25.

Ловиште је типично брдско.

У њему постоје повољни станишни услови за: срнећу дивљач, дивље свиње, медвјед, дивокозе, зечеве, љештарке, велике тетријебе, вукове, рисове, даброве, видре, вјеверице, дивље патке, препелице, дивље голубове, пољске јаребице, шљуке и друге врсте дивљачи (сисара и птица) којима одговарају постојећи станишни услови.

Основне врсте дивљачи су: срнећа дивљач, дивља свиња, медвјед, дивокоза, зец, велики тетријиб и вук.

Ловиште "Бобија" (Рбр. 21)

Ловиште "Бобија" је установљено на подручју града Бањалуке. Граница ловишта полази са границе Града Приједора и Града Бањалуке код цркве у Липику, одакле прати границу КО Стратинска и КО Радосавска до ријеке Брколосе. Граница даље узводно прати ријеку Брколоса до ушћа ријеке Бистрице, наставља Бистрицом узводно до Јанковића и скреће сеоским путем преко Стјепановића, Телића и Ожеговића, излази на Клупе 433. Одавде граница иде према истоку сеоским путем по вододјелници преко тригонометра 406, Плоча, Мадауцића 363, Челановца 290 и Марића, излази на пут за Залужане, под Зукиним брдом и 228 иде њиме до Залужана, гдје преко моста излази на Врбас. Граница иде низводно ријеком Врбас до границе са градом Лакташи. Граница даље прати границу градова Лакташи и Бањалука, а потом границу градова Бањалуке и Градишке до тремеђе градова Приједора, Бањалуке и Градишке на раскрсници под

Брначом (795). Граница даље прати границу градова Бањалуке и Приједора до полазне тачке, односно локалитета код цркве у Липику, на граници градова Приједора и Бањалуке.

За опис границе су коришћене топографске карте размјере 1:50000 ВГИ, секције: Бања Лука 1 и Приједор 2.

Површина ловишта износи 27.531 ha, а структура површина по културама и намјени дата је у табели 25.

Ловиште је типично низијско.

У њему постоје повољни станишни услови за: срнећу дивљач, дивље свиње, медвједе, зечеве, фазане, јаребице пољске, дивље патке, видре, вјеверице, дивље голубове, препелице, грлице, шљуке и друге врсте дивљачи (сисара и птица) којима одговарају постојећи станишни услови.

Основне врсте дивљачи су: срнећа дивљач, дивља свиња, зец и фазан.

Ловиште "Бања Лука" (Рбр. 22)

Ловиште "Бања Лука" је установљено на подручју града Бањалуке. Граница ловишта полази са границе градова Приједора и Бањалуке код цркве у Липику, одакле прати границу КО Стратинска и КО Радосавска до ријеке Брколосе. Граница даље узводно прати ријеку Брколоса до ушћа ријеке Бистрице, наставља Бистрицом узводно до Јанковића и скреће сеоским путем преко Стјепановића, Телића и Ожеговића, и излази на Клупе 433. Одавде граница иде према истоку сеоским путем по вододјелници преко тригометра 406, Плоча, Мадауцића 363, Челановца 290 и Марића, излази на пут за Залужане, под Зукиним брдом и котом 228 иде њиме до Залужана, гдје преко моста излази на Врбас. Граница иде низводно ријеком Врбас до границе са градом Лакташи. Граница даље према истоку и југу прати границу са градом Лакташи до Турске главе, гдје је тромеђа градова Лакташи и Бањалуке и општине Челинац. Од ове тачке граница ловишта прати границу града Бањалуке са општином Челинац до коте 501 под Осмачом, гдје је тромеђа општина Кнежево и Челинац са градом Бањалука. Граница продужава према југу општинском границом до Шљепурског вуса, гдје се налази тромеђа општина Кнежево, Мркоњић Град и града Бањалуке, те пратећи границу са општином Мркоњић Град долази до тромеђе општина Мркоњић Град и Рибник са градом Бањалука изнад села Јаковљевићи. Граница према сјеверу прати границу са општином Рибник

до тромеђе општина Рибник и Оштра Лука са градом Бањалука / Тепин бунар/, одакле прдужава границом са општином Оштра Лука до тромеђе општите Оштра Лука са градовима Приједор и Бањалука. Граница даље према истоку и сјеверу прати границу Градова Приједор и Бањалука до цркве у Липику гдје је и полазна тачка.

За опис границе су коришћене топографске карте размјере 1:50000 ВГИ, секције: Јајце 1, Бања Лука 1, Бања Лука 2, Бања Лука 3, Бања Лука 4, Приједор 2 и Приједор 4.

Површина ловишта износи 96.358 ha, а структура површина по културама и намјени дата је у табели 25.

Ловиште је типично брдско.

У њему постоје повољни станишни услови за: срнећу дивљач, дивље свиње, медвједе, зечеве, фазане, јаребице пољске, дивље патке, дивље гуске, вукове, видре, вјеверице, јастребове, дивље голубове, шљуке, грлице и друге врсте дивљачи (сисара и птица) којима одговарају постојећи станишни услови.

Основне врсте дивљачи су: срнећа дивљач, дивља свиња, медвјед, зец, фазан и дивља патка.

Ловиште "Челинац" (Рбр. 24)

Ловиште "Челинац" је установљено на подручју општине Челинац. Граница ловишта је установљена на подручју цијеле општине Челинац, а његова површина се поклапа са административном границом и површином општине Челинац. На сјеверозападу граничи са ловиштем "Лакташи", западу са ловиштем "Бања Лука" и на југозападу граничи са ловиштима "Кнежево" и "Котор Варош". На сјевероистоку ово ловиште граничи са ловиштем "Прњавор", истоку са ловиштима "Љубић" и "Јаворова", а на југоистоку са ловиштем "Масловаре".

За опис границе су коришћене топографске карте размјере 1:50000 ВГИ, секције: Бања Лука 2, Бања Лука 3, Бања Лука 4, Дервента 1 и Дервента 3, Закон о територијалној организацији Републике Српске (Службени гласник Републике Српске, бр. 69/09, 70/12, 83/14, 106/15, 26/19, 15/21, 37/22, 32/23 и 45/25), те Уредба о насељеним мјестима која чине подручје јединице локалне самоуправе (Службени гласник Републике Српске, бр. 4/10, 26/11, 74/12, 110/12, 34/15, 95/15, 39/17, 5/18, 81/18, 90/20, 9/23 и 97/25).

Површина ловишта износи 36.180 ha, а структура површина по културама и намјени дата је у табели 25.

Ловиште је типично низијско.

У њему постоје повољни станишни услови за: срнећу дивљач, дивље свиње, медвјед, зечеве, фазане, јаребице пољске, видре, вјеверице, дивље патке, дивље голубове, препелице, грлице и друге врсте дивљачи (сисара и птица) којима одговарају постојећи станишни услови.

Основне врсте дивљачи су: срнећа дивљач, дивља свиња, медвјед, зец и фазан.

Ловиште "Котор Варош" (Рбр. 25)

Ловиште "Котор Варош" је установљено на подручју општине Котор Варош. Граница ловишта почиње на мјесту гдје Дубоки поток пресеца границу општина Кнежево и Котор Варош, што уједно представља и тромеђу ловишта "Шипраге", "Кнежево" и "Котор Варош". Граница према истоку прати Дубоки поток до ушћа у Врбању, те наставља низводно Врбањом до ушћа потока Пизиревац у Врбању. Од ушћа граница иде потоком Пизиревац до села Савићи, одакле наставља гребенским путем до Боровњака, и даље пратећи гребен долази до Сухе горе (944). Од Сухе горе граница ловишта продужава стазом преко тригометра 895 до извора Савина вода гдје је граница општина Челинац и Котор Варош и тромеђа ловишта "Челинац", "Котор Варош" и "Масловаре". Граница даље прати границу општина Челинац и Котор Варош до извора под Лупоглавом гдје је тромеђа општина Челинац, Кнежево и Котор Варош. Граница даље продужава општинском границом са Кнежевом до мјеста гдје Дубоки поток пресеца границу општина Кнежево и Котор Варош, гдје је и почетна тачка.

За опис границе су коришћене топографске карте размјере 1:50000 ВГИ, секције: Бања Лука 4 и Дервента 3.

Површина ловишта износи 21.658 ha, а структура површина по културама и намјени дата је у табели 25.

Ловиште је типично брдско.

У њему постоје повољни станишни услови за: срнећу дивљач, дивље свиње, медвјед, зечеве, фазане, јаребице пољске, дивље патке, вукове, видре, вјеверице, дивље

голубове, препелице, грлице, шљуке и друге врсте дивљачи (сисара и птица) којима одговарају постојећи станишни услови.

Основне врсте дивљачи су: срнећа дивљач, дивља свиња, медвјед, зец, фазан и дивља патка.

Ловиште "Масловаре" (Рбр. 26)

Ловиште "Масловаре" је установљено на подручју општине Котор Варош. Граница ловишта почиње на ушћу потока Голубић у ријеку Врбању и наставља низводно Врбањом до ушћа потока Пизиревац у Врбању. Од ушћа граница иде потоком Пизиревац до села Савићи, одакле наставља гребенским путем до Боровњака, и даље пратећи гребен долази до Сухе горе (944). Од Сухе горе граница ловишта продужава стазом преко тригонометра 895 до извора Савина вода гдје је граница општина Челинац и Котор Варош и тромеђа ловишта "Челинац", "Котор Варош" и "Масловаре". Граница према истоку прати границу општина Челинац и Котор Варош до раскрснице путева који воде са Бијелобора и Укринца, гдје је тромеђа општине Челинац, града Теслић и општине Котор Варош. Од те тачке граница продужава границом града Теслић и општине Котор Варош до пута који води према Биљегу 1102, те овим путем према западу, преко Плана, долази до извора потока Голубић, којег прати низводно до ушћа у Врбању гдје је и полазна тачка описане границе.

За опис границе су коришћене топографске карте размјере 1:50000 ВГИ, секције: Бања Лука 4 и Дервента 3.

Површина ловишта износи 13.050 ha, а структура површина по културама и намјени дата је у табели 25.

Ловиште је типично брдско.

У њему постоје повољни станишни услови за: срнећу дивљач, дивље свиње, медвједе, зечеве, видре, вјеверице и друге врсте дивљачи (сисара и птица) којима одговарају постојећи станишни услови.

Основне врсте дивљачи су: срнећа дивљач, дивља свиња, медвјед и зец.

Ловиште "Шипраге" (Рбр. 27)

Ловиште "Шипраге" је установљено на подручју општине Котор Варош. Граница ловишта почиње на ушћу потока Голубић у ријеку Врбању и наставља узводно потоком

Голубић до његовог извора, одатле иде путем до тригонометра Биљег 1102 м и путем продужава до границе града Теслић и општине Котор Варош. Граница према југу прати општинску границу до мјеста гдје поток Јасеновица пресјеца ентитетску границу, и од те тачке продужава ентитетском границом према југозападу до мјеста гдје Иломска ријека пресјеца ентитетску линију, чинећи уједно и почетну тачку границе општина Котор Варош и Кнежево. Граница према сјеверу продужава општинском границом до мјеста гдје Дубоки поток пресјеца границу општина Кнежево и Котор Варош, што уједно представља и тромеђу ловишта "Шипраге", "Кнежево" и "Котор Варош". Граница према истоку прати Дубоки поток до ушћа у Врбању и даље низводно Врбањом до ушћа потока Голубић у ријеку Врбању, гдје је и полазна тачка.

За опис границе су коришћене топографске карте размјере 1:50000 ВГИ, секције: Зеница 1, Јајце 2, Бања Лука 4 и Дервента 3.

Површина ловишта износи 21.026 ha, а структура површина по културама и намјени дата је у табели 25.

Ловиште је типично брдско.

У њему постоје повољни станишни услови за: срнећу дивљач, дивље свиње, медвједу, зечеве, вукове, видре, вјеверице, јастребове и друге врсте дивљачи (сисара и птица) којима одговарају постојећи станишни услови.

Основне врсте дивљачи су: срнећа дивљач, дивља свиња, медвјед и зец.

Ловиште "Кнежево" (Рбр. 28)

Ловиште "Кнежево" је установљено на подручју општине Кнежево. Граница ловишта креће са Шепурског виса (1273), гдје је уједно и тромеђа града Бањалуке и општина Кнежево и Мркоњић Град. Граница продужава према југоистоку преко Змијске равни (1288), те преко Вршељака (1269) излази на раскрсницу камионских путева под Вршељаком. Од раскрснице граница продужава преко Поповог виса 1245, окретаљке у Будићима, тригонометра 824 долази до тачке гдје поток Понир пресјеца пут под Будићима. Граница према југоистоку у дужини од 450 m прати поток до извора, одакле наставља путем до раскрснице у Верићима, па преко тригонометра 863 долази до извора Лукинице. Граница према сјевероистоку повезује безимени извор, извор Добра вода, тригонометар 909, одакле силази на пут под Ћелеховским брдом, и пратећи пут долази до раскрснице са путем који долази из правца Кнежева. Граница даље према

истоку, преко извора (јужно од тригометра 962), гробља у Бекићима, тригометра 840, Главице (897), крај гробља долази до тригометра 878, након 800 m долази до извора притоке Зирин потока, потоком силази у Зирин поток и продужава до ушћа у Угар (кота 440), тј. до ентитетске границе. Граница узводо прати ријеку Угар, која је уједно и ентитетска граница до Оштреца, одакле прати ентитетску границу према истоку до мјеста гдје ентитетска линија пресеца ријеку Иломску, и гдје је уједно граница општина Кнежево и Котор Варош. Граница даље прати међуопштинску границу Кнежева и Котор Вароша до извора под Лупоглавом, одакле прати границу општина Кнежево и Челинац све до коте 501, на тромеђи општина Кнежево и Челинац са градом Бањалуком, те пратећи међуопштинску границу са Бањалуком долази до Шепурског виси (1273), гдје је уједно и тромеђа града Бањалукe и општина Кнежево и Мркоњић Град, односно почетна тачка.

За опис границе су коришћене топографске карте размјере 1:50000 ВГИ, секције: Зеница 1, Јајце 2, Бања Лука 3 и Бања Лука 4.

Површина ловишта износи 27.444 ha, а структура површина по културама и намјени дата је у табели 25.

Ловиште је типично брдско.

У њему постоје повољни станишни услови за: срнећу дивљач, дивље свиње, медвједе, зечеве, љештарке, вукове, видре, вјеверице, јастребове, препелице, дивље голубове, дивље патке, шљуке и друге врсте дивљачи (сисара и птица) којима одговарају постојећи станишни услови.

Основне врсте дивљачи су: срнећа дивљач, дивља свиња, медвјед, и зец.

Ловиште "Грбавци - Јабланица" (Рбр. 30)

Ловиште "Грбавци - Јабланица" је установљено на подручју града Градишка. Граница ловишта почиње са коте 290 m (Вриштик), која се налази на путу и која је уједно тромеђа ловишта "Грбавци - Јабланица", "Ламинци - Просара" и општине Козарска Дубица, те иде путем у правцу југоистока преко Татића виси (363), Великог Оглавка (347), Малог Оглавка (293), Буковог виси, Љутаве, Пајиног гроба (251) одакле потоком излази на извор Добра вода. Са ове тачке граница путем према југу, преко Дворишта, долази до раскрснице пута који преко коте 115 води преко Брда до пута за Доње Подградце, којег прати до моста на ријеци Јабланица. Код моста скреће низводно

до ушћа Лубине у ријеку Јабланица и уз поток Лубина долази до Гредe, гдје излази на окуку пута, те путем према југу испод Главице (172) и долази до раскрснице и гробља у селу Кијевци. Од ове тачке граница иде путем преко Ендека до капеле у гробљу Челиновац, гдје је тромеђа ловишта "Карајзовци - Романовци", "Грбавци - Јабланица" и "Ламинци - Просара". Од те тромеђе граница скреће на југ путем преко коте 201, кроз Међедовац до Попишанца (267), и наставља путем на коту 252 до раскршћа путева за Јурковицу и Трнавац. На раскрсници скреће десно за Трновац до испод Смољане (308), продужава у правцу југа кроз Пећане до пећине и путем излази на административну границу града Градишке и Бањалуке. Граница ловишта даље прати административну границу града Градишка до Брначе (795), гдје је тромеђа ловишта "Грбавци - Јабланица", "Омарска" Приједор и Посебног ловишта "Козара". Одатле граница иде путем до коте 466 на ријеци Љубина, одавде гребеном на тригонометар Кик (757 m), затим правцем до потока Турјак, даље низводно потоком Турјак до испод села Гиговића, одавде путем на тригонометар Гиг (646 m) коту 420 m, коту 217, кроз село Тенџерићи, одавде путем испод Стражца (кота 282) села Шиника, Расеноваца на коту 293 m, одавде гребеном према селу Каштеле, на тригонометар 319. Са ове тачке граница напушта границу са Посебним ловиштем "Козара" и продужава према сјеверу пратећи административну границу са општином Козарска Дубица до коте 290 m (Вриштик), која се налази на путу и која је уједно тромеђа ловишта "Грбавци - Јабланица", "Ламинци - Просара" и општине Козарска Дубица, тј. полазна тачка.

За опис границе су коришћене топографске карте размјере 1:50000 ВГИ, секције: Бања Лука 1, Нова Градишка 3 и Босанска Дубица 4.

Површина ловишта износи 21.669 ha, а структура површина по културама и намјени дата је у табели 25.

Ловиште је типично низијско.

У њему постоје повољни станишни услови за: срнећу дивљач, дивље свиње, зечеве, фазане, јаребице пољске, дивље патке, видре, вјеверице, јастребове, препелице, дивље голубове, дивље гуске, грлице, шљуке и друге врсте дивљачи (сисара и птица) којима одговарају постојећи станишни услови.

Основне врсте дивљачи су: срнећа дивљач, дивља свиња, зец, фазан и јаребица пољска.

Ловиште "Ламинци - Просара" (Рбр. 31)

Ловиште "Ламинци - Просара" је установљено на подручју града Градишка. Граница ловишта почиње са коте 290 m (Вриштик), која се налази на путу, и која је уједно тромеђа ловишта "Грбавци - Јабланица", "Ламинци - Просара" и општине Козарска Дубица, и иде у правцу сјевера административном границом града Градишка са једне и општине Козарска Дубица са друге стране до ријеке Саве, те продужава даље низводно Савом до ушћа ријеке Матура у Саву, те средином ријеке Матура, административном границом града Градишка и општине Србац, долази до ушћа ријеке Краљица у ријеку Матуру, гдје је и тромеђа ловишта "Ламинци - Просара", "Карајзовци - Романовци" и општине Србац. Одатле граница скреће у правцу запада до ријеке Ажаба, узводно до коте 93 на путу Трошељи - Ламинци, продужава у правцу запада путем кроз засеок Шумани преко коте 95, Ламиначког гробља, даље путем кроз засеок Спасојевићи излази на пут Бања Лука - Градишка. На раскршћу скреће десно у правцу сјевера према Градишци до пута који скреће у Ровине поред Ромског гробља, југозападно од мајдана Шикара, одатле скреће у правцу запада трасом далековода до баре Берек, и продужава у правцу запада до канала. Граница се наставља каналом у дужини од 850 m, скреће каналом према југозападу до пута Чатрња - Нова Топола којим према југу у дужини од 1.450 m продужава до раскрснице и путем излази на Канал Јурковица, продужава каналом према југу до моста, те путем према западу долази у насеље Челиновац до капеле сјеверно од тригометра 202, гдје је тромеђа ловишта "Карајзовци - Романовци", "Ламинци - Просара" и "Грбавци - Јабланица". Граница продужава према западу путем преко Ендека долази до раскрснице и гробља у селу Кијевци, те путем продужава према сјеверу, испод Главице (172), долази у Драгеље и продужава до окуке у Греди и силази на поток Лубину којим продужава до ушћа у Јабланицу. Граница продужава узводно ријеком Јабланицом до моста на путу Доњи Подградци - Градишка и путем према Градишци долази до раскрснице пута према Брду, те овим путем, преко коте 115 долази до раскрснице пута који води према Дворишту. Овим путем, преко Дворишта долази до извора Добра вода, и даље путем преко Пајиног гроба (251), Љутаве, Буковог виса, Малог Оглавка (293), Великог Оглавка (347), Татића виса (363), долази до Вриштика (290), односно полазне тачке.

За опис границе су коришћене топографске карте размјере 1:50000 ВГИ, секције: Нова Градишка 3, Нова Градишка 4 и Босанска Дубица 4.

Површина ловишта износи 28.333 ha, а структура површина по културама и намјени дата је у табели 25.

Ловиште је типично низијско.

У њему постоје повољни станишни услови за: срнећу дивљач, дивље свиње, зечеве, фазане, јаребице пољске, препелице, дивље патке, видре, вјeverице, јастребове, дивље гуске, дивље голубове, шљуке, грлице и друге врсте дивљачи (сисара и птица) којима одговарају постојећи станишни услови.

Основне врсте дивљачи су: срнећа дивљач, дивља свиња, зец, фазан и јаребица пољска.

Ловиште "Карајзовци - Романовци" (Рбр. 32)

Ловиште "Карајзовци - Романовци" је установљено на подручју града Градишка. Граница ловишта почиње од ушћа ријеке Краљица у ријеку Матуру, гдје је и тромеђа ловишта "Ламинци - Просара", "Карајзовци - Романовци" и општине Србац. Одатле граница скреће у правцу запада до ријеке Ажаба, узводно до коте 93 на путу Трошељи - Ламинци, продужава у правцу запада путем кроз засеок Шумани преко коте 95, Ламиначког гробља, даље путем кроз засеок Спасојевићи излази на пут Бања Лука - Градишка. На раскршћу скреће десно у правцу сјевера према Градишци до пута који скреће у Ровине поред Ромског гробља, југозападно од мајдана Шикара, одатле скреће у правцу запада трасом далековода до баре Берек, и продужава у правцу запада до канала. Граница се наставља каналом у дужини од 850 m, скреће каналом према југозападу до пута Чатрња - Нова Топола којим према југу у дужини од 1.450 m продужава до раскрснице и путем излази на Канал Јурковица, продужава каналом према југу до моста, те путем према западу долази у насеље Челиновац до капеле сјеверно од тригонометра 202, гдје је тромеђа ловишта "Карајзовци - Романовци", "Ламинци - Просара" и "Грбавци - Јабланица". Од те тромеђе граница скреће на југ путем преко коте 201, кроз Међедовац до Попишанца (267), и наставља путем на коту 252 до раскршћа путева за Јурковицу и Трнавац. На раскрсници скреће десно за Трновац до испод Смољане (308), продужава у правцу југа кроз Пећане до пећине и путем излази на административну границу града Градишке и града Бањалуке. Граница продужава према истоку до тромеђе градова Лакташи, Градишка и Бањалука, и прати границу градова Лакташи и Градишка до тачке пресијека потока Курјача са путем у Вајзовцу,

гдје је тромеђа града Лакташи, општине Србац и града Градишка те прати границу са општином Србац до ушћа ријеке Краљица у ријеку Матуру, гдје је и полазна тачка.

За опис границе су коришћене топографске карте размјере 1:50000 ВГИ, секције: Бања Лука 1, Бања Лука 2, Нова Градишка 3 и Нова Градишка 4.

Површина ловишта износи 20.222 ha, а структура површина по културама и намјени дата је у табели 25.

Ловиште је типично низијско.

У њему постоје повољни станишни услови за: срнећу дивљач, дивље свиње, зечеве, фазане, јаребице пољске, вјеверице, препелице, дивље патке, дивље голубове, шљуке, грлице и друге врсте дивљачи (сисара и птица) којима одговарају постојећи станишни услови.

Основне врсте дивљачи су: срнећа дивљач, зец, фазан и јаребица пољска.

Ловиште "Лакташи" (Рбр. 33)

Ловиште "Лакташи" је установљено на подручју града Лакташи. Граница ловишта је установљена на подручју цијелог града Лакташи, а његова површина се поклапа са административном границом и површином града Лакташи. На сјеверу граничи са ловиштем "Карајзовци - Романовци", западу са ловиштем "Бобија" и југозападу са ловиштем "Бања Лука". На истоку граничи са ловиштем "Прњавор", сјевероистоку са ловиштем "Србац" те југу и југоистоку са ловиштем "Челинац".

За опис границе су коришћене топографске карте размјере 1:50000 ВГИ, секције: Бања Лука 1 и Бања Лука 2, Закон о територијалној организацији Републике Српске (Службени гласник Републике Српске, бр. 69/09, 70/12, 83/14, 106/15, 26/19, 15/21, 37/22, 32/23 и 45/25), те Уредба о насељеним мјестима која чине подручје јединице локалне самоуправе (Службени гласник Републике Српске, бр. 4/10, 26/11, 74/12, 110/12, 34/15, 95/15, 39/17, 5/18, 81/18, 90/20, 9/23 и 97/25).

Површина ловишта износи 38.834 ha, а структура површина по културама и намјени дата је у табели 25.

Ловиште је типично низијско.

У њему постоје повољни станишни услови за: срнећу дивљач, дивље свиње, зечеве, фазане, јаребице пољске, дивље патке, вјеверице, видре, препелице, грлице, дивље голубове и друге врсте дивљачи (сисара и птица) којима одговарају постојећи станишни услови.

Основне врсте дивљачи су: срнећа дивљач, дивља свиња, зец, фазан, јаребица пољска и дивља патка.

Ловиште "Србац" (Рбр. 34)

Ловиште "Србац" је установљено на подручју општине Србац. Граница ловишта креће од станице 396 км ријеке Саве, те узводно Савом прати државну границу са Републиком Хрватском до тачке пресека са границом града Градишка и општине Србац (ушће Матуре у Саву). Граница даље према југу прати општинску административну границу до тремеће општине Србац и градова Градишка и Лакташи, након чега према истоку и југоистоку прати границу општине Србац и града Лакташи, до тремеће Српца, Лакташа и Прњавора одакле према истоку даље прати границу са градом Прњавором до тачке гдје општинска граница пресијеца регионални пут Р 474 (Србац – Прњавор). Границу ловишта према западу представља регионални пут Р 474 (Србац – Прњавор) до раскрснице са локалним путем у Ињанима којим продужава према сјеверу те путем преко Кошанског брда и Хајдучког гробља долази до коте 276. Граница даље према сјевероистоку наставља преко коте 399 и излази на Градину (652), те се спушта на коту 317, одакле дужином од 700 м низводно потоком Коменик долази до пута изнад села Брусник којим се спушта до магистралног пута М 14.1 (Србац – Дервента) те се праволинијски спаја са почетном тачком - станице 396 км ријеке Саве.

За опис границе су коришћене топографске карте размјере 1:50000 ВГИ, секције: Дервента 1, Бања Лука 2, Славонска Пожега 3 и Нова Градишка 4.

Површина ловишта износи 31.468 ha, а структура површина по културама и намјени дата је у табели 25.

Ловиште је типично низијско.

У њему постоје повољни станишни услови за: срнећу дивљач, дивље свиње, зечеве, фазане, јаребице пољске, дивље патке, видре, вјеверице, дивље голубове,

препелице и друге врсте дивљачи (сисара и птица) којима одговарају постојећи станишни услови.

Основне врсте дивљачи су: срнећа дивљач, дивља свиња, зец, фазан, јаребица пољска и дивља патка.

Ловиште "Прњавор" (Рбр. 36)

Ловиште "Прњавор" је установљено на подручју града Прњавор. Граница ловишта почиње од ушћа Собањске ријеке у Велику Укрину, те иде узводно њеним коритом и прелази у корито ријеке Винова, одакле се косом пење у село Ковачевићи, прелази косу и спушта се у поток Дреновица, којег прати до моста на путу за Прњавор, којег прати према сјеверу у дужини од 850 m, гдје напушта пут, те потоком испод Крндије излази на Дреновско брдо (342), те даље према истоку продужава ријеком Јошавицом до тачке гдје се пресеца са трасом високонапонских далековада. Граница даље према југоистоку прати трасу до пресека са путем у Караули. Од ове тачке, граница према западу прати пут, те правцима повезује изворе у Петровићима, под Остјењаком и Дебелим брдом, одакле потоком низводно долази до Јелове, те преко Грабовог брда (347), и тригометра 270, долази до моста на Великој Укрини. Граница продужава низводно ријеком до ушћа потока Раковчић, којим узводно долази до извора (Ћуће), те се према сјевероистоку одваја до сеоског гробља, те преко коте 200 и тригометра 321 долази на раскрсницу која се налази на граници градова Теслић и Прњавор. Од ове тачке граница прати општинску границу са Теслићем до Млиништа (рукавац Укрине), гдје је тромеђа градова Дервента, Теслић и Прњавор. Са те тачке граница према сјеверу прати административну границу градова Прњавор и Дервента (ријека Укрина, затим Јадовица и њена десна притока те путем преко Дубочког брда, Лупајке (257), Бункера (289) и Липе (327) долази до Високе обале гдје је тромеђа градова Дервента и Прњавор и општине Србац. Од тромеђе граница прати општинску границу Српца и Прњавора до Липице, односно тромеђе града Лакташи, општине Србац и града Прњавор. Административну границу градова Лакташи и Прњавор граница ловишта прати до ушћа потока Врела у ријеку Турјаницу, гдје је и тромеђа града Лакташи, општине Челинац и града Прњавор. Од ове тачке граница ловишта прати административну границу општина Челинац и Прњавор до ушћа Собањске ријеке у Велику Укрину, гдје је и полазна тачка.

За опис границе су коришћене топографске карте размјере 1:50000 ВГИ, секције: Дервента 1, Дервента 2, Бања Лука 2, Славонска Пожега 3 и Славонска Пожега 4.

Површина ловишта износи 55.179 ha, а структура површина по културама и намјени дата је у табели 25.

Ловиште је типично низијско.

У њему постоје повољни станишни услови за: срнећу дивљач, дивље свиње, зечеве, фазане, јаребице пољске, видре, вјеверице, јастребове, препелице, дивље патке, дивље голубове, дивље гуске, грлице, шљуке и друге врсте дивљачи (сисара и птица) којима одговарају постојећи станишни услови.

Основне врсте дивљачи су: срнећа дивљач, дивља свиња, зец, фазан и јаребица пољска.

Ловиште "Мотајица" (Рбр. 38)

Ловиште "Мотајица" је установљено на подручју града Дервента. Граница ловишта је установљена на подручју цијелог града Дервента, а његова површина се поклапа са административном границом и површином града Дервента. На сјеверозападу граничи са Републиком Хрватском и ловиштем "Мотајица" на општини Србац. На сјевероистоку ово ловиште граничи са ловиштем "Вучјак", западу са ловиштем "Прњавор", истоку и југоистоку са ловиштем "Добој" те југозападу са ловиштем "Станари".

За опис границе су коришћене топографске карте размјере 1:50000 ВГИ, секције: Дервента 2, Добој 1, Славонски Брод 3 и Славонска Пожега 4, Закон о територијалној организацији Републике Српске (Службени гласник Републике Српске, бр. 69/09, 70/12, 83/14, 106/15, 26/19, 15/21, 37/22, 32/23 и 45/25), те Уредба о насељеним мјестима која чине подручје јединице локалне самоуправе (Службени гласник Републике Српске, бр. 4/10, 26/11, 74/12, 110/12, 34/15, 95/15, 39/17, 5/18, 81/18, 90/20, 9/23 и 97/25).

Површина ловишта износи 51.660 ha, а структура површина по културама и намјени дата је у табели 25.

Ловиште је типично низијско.

У њему постоје повољни станишни услови за: срнећу дивљач, дивље свиње, зечеве, фазане, јаребице пољске, дивље патке, видре, вјеверице, јастребове и друге врсте дивљачи (сисара и птица) којима одговарају постојећи станишни услови.

Основне врсте дивљачи су: срнећа дивљач, дивља свиња, зец, фазан, јаребица пољска и дивља патка.

Ловиште "Вучјак" (Рбр. 39)

Ловиште "Вучјак" је установљено на подручју општине Брод. Граница ловишта је установљена на подручју цијеле општине Брод, а његова површина се поклапа са административном границом и површином општине Брод. На сјеверу и западу граничи са Републиком Хрватском, југу и југозападу са ловиштем "Мотајица" у граду Дервента. На истоку граничи са ловиштем "Вукосавље" те југоистоку са ловиштем "Мајна". Једним малим дјелом на сјевероистоку граничи са Федерацијом БиХ.

За опис границе су коришћене топографске карте размјере 1:50000 ВГИ, секције: Славонски Брод 3 и Славонска Пожега 4, Закон о територијалној организацији Републике Српске (Службени гласник Републике Српске, бр. 69/09, 70/12, 83/14, 106/15, 26/19, 15/21, 37/22, 32/23 и 45/25), те Уредба о насељеним мјестима која чине подручје јединице локалне самоуправе (Службени гласник Републике Српске, бр. 4/10, 26/11, 74/12, 110/12, 34/15, 95/15, 39/17, 5/18, 81/18, 90/20, 9/23 и 97/25).

Површина ловишта износи 23.006 ha, а структура површина по културама и намјени дата је у табели 25.

Ловиште је типично низијско.

У њему постоје повољни станишни услови за: срнећу дивљач, дивље свиње, зечеве, фазане, јаребице пољске, дивље патке, видре, вјеверице, јастребове и друге врсте дивљачи (сисара и птица) којима одговарају постојећи станишни услови.

Основне врсте дивљачи су: срнећа дивљач, дивља свиња, зец, фазан, јаребица пољска и дивља патка.

Ловиште "Вукосавље" (Рбр. 40)

Ловиште "Вукосавље" је установљено на подручју општине Вукосавље. Граница ловишта је установљена на подручју цијеле општине Вукосавље, а његова површина се поклапа са административном границом и површином општине Вукосавље.

На сјеверу граничи са Федерацијом БиХ, а на сјеверозападу и западу са ловиштем "Вучјак". На југу граничи са ловиштем "Мајна" те малим дијелом на сјевероистоку са ловиштем "Шамац".

За опис границе су коришћене топографске карте размјере 1:50000 ВГИ, секције: Добој 1, Добој 2, Славонски Брод 3 и Славонски Брод 4, Закон о територијалној организацији Републике Српске (Службени гласник Републике Српске, бр. 69/09, 70/12, 83/14, 106/15, 26/19, 15/21, 37/22, 32/23 и 45/25), те Уредба о насељеним мјестима која чине подручје јединице локалне самоуправе (Службени гласник Републике Српске, бр. 4/10, 26/11, 74/12, 110/12, 34/15, 95/15, 39/17, 5/18, 81/18, 90/20, 9/23 и 97/25).

Површина ловишта износи 7.375 ха, а структура површина по културама и намјени дата је у табели 25.

Ловиште је типично низијско.

У њему постоје повољни станишни услови за: срнећу дивљач, дивље свиње, зечеве, фазане, јаребице пољске, дивље патке, видре, вјeverице, јастребове, препелице, грилице, шљуке, дивље голубове, дивље гуске и друге врсте дивљачи (сисара и птица) којима одговарају постојећи станишни услови.

Основне врсте дивљачи су: срнећа дивљач, дивља свиња, зец, фазан, јаребица пољска и дивља патка.

Ловиште "Шамац" (Рбр. 41)

Ловиште "Шамац" је установљено на подручју општине Шамац. Граница ловишта је установљена на подручју цијеле општине Шамац, а његова површина се поклапа са административном границом и површином општине Шамац. На сјеверу, малим дијелом, граничи са Републиком Хрватском, на сјевероистоку и сјеверозападу са Федерацијом БиХ те југоистоку са ловиштем "Посавље". На југу граничи са ловиштем "Пелагићево", на југозападу са ловиштем "Мајна" и на сјеверозападу, малим дијелом, граничи са ловиштем "Вукодавље".

За опис границе су коришћене топографске карте размјере 1:50000 ВГИ, секције: Тузла 1, Добој 2, Славонски Брод 4 и Винковци 3, Закон о територијалној организацији Републике Српске (Службени гласник Републике Српске, бр. 69/09, 70/12, 83/14, 106/15, 26/19, 15/21, 37/22, 32/23 и 45/25), те Уредба о насељеним мјестима која чине подручје

јединице локалне самоуправе (Службени гласник Републике Српске, бр. 4/10, 26/11, 74/12, 110/12, 34/15, 95/15, 39/17, 5/18, 81/18, 90/20, 9/23 и 97/25).

Површина ловишта износи 17.224 ha, а структура површина по културама и намјени дата је у табели 25.

Ловиште је типично низијско.

У њему постоје повољни станишни услови за: срнећу дивљач, дивље свиње, зечеве, фазане, јаребице пољске, дивље патке, видре, вјеверице, јастребове, препелице, грлице, дивље голубове, дивље гуске и друге врсте дивљачи (сисара и птица) којима одговарају постојећи станишни услови.

Основне врсте дивљачи су: срнећа дивљач, дивља свиња, зец, фазан, јаребица пољска и дивља патка.

Ловиште "Посавље" (Рбр. 42)

Ловиште "Посавље" је установљено на подручју општине Доњи Жабар. Граница ловишта је установљена на подручју цијеле општине Доњи Жабар, а његова површина се поклапа са административном границом и површином општине Доњи Жабар. На сјеверу и истоку граничи са Федерацијом БиХ, на западу са ловиштем "Шамац" и југозападу са ловиштем "Пелагићево". На југу и југоистоку ово ловиште граничи са Дистриктом "Брчко".

За опис границе су коришћене топографске карте размјере 1:50000 ВГИ, секције: Тузла 1 и Винковци 3, Закон о територијалној организацији Републике Српске (Службени гласник Републике Српске, бр. 69/09, 70/12, 83/14, 106/15, 26/19, 15/21, 37/22, 32/23 и 45/25), те Уредба о насељеним мјестима која чине подручје јединице локалне самоуправе (Службени гласник Републике Српске, бр. 4/10, 26/11, 74/12, 110/12, 34/15, 95/15, 39/17, 5/18, 81/18, 90/20, 9/23 и 97/25).

Површина ловишта износи 4.680 ha, а структура површина по културама и намјени дата је у табели 25.

Ловиште је типично низијско.

У њему постоје повољни станишни услови за: срнећу дивљач, зечеве, фазане, јаребице пољске, дивље патке, препелице, видре, вјеверице, јастребове, препелице,

грлице, шљуке, дивље голубове, дивље гуске и друге врсте дивљачи (сисара и птица) којима одговарају постојећи станишни услови.

Основне врсте дивљачи су: срнећа дивљач, зец, фазан, јаребица пољска, дивља патка и препелица.

Ловиште "Пелагићево" (Рбр. 43)

Ловиште "Пелагићево" је установљено на подручју општине Пелагићево. Граница ловишта је установљена на подручју цијеле општине Пелагићево, а његова површина се поклапа са административном границом и површином општине Пелагићево. На сјеверу граничи са ловиштем "Шамац", а сјевероистоку са ловиштем "Посавље". Ово ловиште својим западним и југозападним дијелом граничи са Федерацијом БиХ, док на истоку и југоистоку граничи са Дистриктом "Брчко".

За опис границе су коришћене топографске карте размјере 1:50000 ВГИ, секције: Тузла 1 и Добој 2, Закон о територијалној организацији Републике Српске (Службени гласник Републике Српске, бр. 69/09, 70/12, 83/14, 106/15, 26/19, 15/21, 37/22, 32/23 и 45/25), те Уредба о насељеним мјестима која чине подручје јединице локалне самоуправе (Службени гласник Републике Српске, бр. 4/10, 26/11, 74/12, 110/12, 34/15, 95/15, 39/17, 5/18, 81/18, 90/20, 9/23 и 97/25).

Површина ловишта износи 11.344 ха, а структура површина по културама и намјени дата је у табели 25.

Ловиште је типично низијско.

У њему постоје повољни станишни услови за: срнећу дивљач, зечеве, фазане, јаребице пољске, дивље патке, видре, вјеверице, јастребове, препелице, грлице, шљуке, дивље голубове, дивље гуске и друге врсте дивљачи (сисара и птица) којима одговарају постојећи станишни услови.

Основне врсте дивљачи су: срнећа дивљач, зец, фазан, јаребица пољска и дивља патка.

Ловиште "Мајна" (Рбр. 44)

Ловиште "Мајна" је установљено на подручју општине Модрича. Граница ловишта је установљена на подручју цијеле општине Модрича, а његова површина се поклапа са административном границом и површином општине Модрича. На сјеверу граничи са ловиштем "Вукосавље", сјеверозападу са ловиштем "Вучјак", а на западу и југу са ловиштем "Добој". На сјевероистоку граничи са ловиштем "Шамац" те југоистоку са Федерацијом БиХ.

За опис границе су коришћене топографске карте размјере 1:50000 ВГИ, секције: Добој 1, Добој 2, Славонски Брод 3 и Славонски Брод 4, Закон о територијалној организацији Републике Српске (Службени гласник Републике Српске, бр. 69/09, 70/12, 83/14, 106/15, 26/19, 15/21, 37/22, 32/23 и 45/25), те Уредба о насељеним мјестима која чине подручје јединице локалне самоуправе (Службени гласник Републике Српске, бр. 4/10, 26/11, 74/12, 110/12, 34/15, 95/15, 39/17, 5/18, 81/18, 90/20, 9/23 и 97/25).

Површина ловишта износи 33.448 ha, а структура површина по културама и намјени дата је у табели 25.

Ловиште је типично низијско.

У њему постоје повољни станишни услови за: срнећу дивљач, дивље свиње, зечеве, фазане, јаребице пољске, дивље патке, видре, вјеверице, јастребове, препелице, грлице, дивље голубове, дивље гуске и друге врсте дивљачи (сисара и птица) којима одговарају постојећи станишни услови.

Основне врсте дивљачи су: срнећа дивљач, дивља свиња, зец, фазан, јаребица пољска и дивља патка.

Ловиште "Петрово" (Рбр. 45)

Ловиште "Петрово" је установљено на подручју општине Петрово. Граница ловишта је установљена на подручју цијеле општине Петрово, а његова површина се поклапа са административном границом и површином општине Петрово. На западу граничи са ловиштем "Добој", а на сјеверу, истоку и југу са Федерацијом БиХ.

За опис границе су коришћене топографске карте размјере 1:50000 ВГИ, секције: Добој 3 и Добој 4, Закон о територијалној организацији Републике Српске (Службени гласник Републике Српске, бр. 69/09, 70/12, 83/14, 106/15, 26/19, 15/21, 37/22, 32/23

и 45/25), те Уредба о насељеним мјестима која чине подручје јединице локалне самоуправе (Службени гласник Републике Српске, бр. 4/10, 26/11, 74/12, 110/12, 34/15, 95/15, 39/17, 5/18, 81/18, 90/20, 9/23 и 97/25).

Површина ловишта износи 10.953 ha, а структура површина по културама и намјени дата је у табели 25.

Ловиште је типично низијско.

У њему постоје повољни станишни услови за: срнећу дивљач, дивље свиње, зечеве, фазане, јаребице пољске, дивље патке, видре, вјеверице, јастребове, црне лиске и друге врсте дивљачи (сисара и птица) којима одговарају постојећи станишни услови.

Основне врсте дивљачи су: срнећа дивљач, дивља свиња, зец, фазан, јаребица пољска и дивља патка.

Ловиште "Добој" (Рбр. 46)

Ловиште "Добој" је установљено на подручју града Добоја. Граница ловишта је установљена на подручју цијелог града Добоја, а његова површина се поклапа са административном границом и површином града Добоја. На сјеверозападу граничи са ловиштем "Мотајица" у граду Дервента, а сјевероистоку са ловиштем "Мајна". На западу ово ловиште граничи са ловиштем "Станари", југоистоку са ловиштем "Петрово", југу и истоку знатним дјелом граничи са Федерацијом БиХ.

За опис границе су коришћене топографске карте размјере 1:50000 ВГИ, секције: Добој 1, Добој 2, Добој 3, Добој 4, Дервента 2, Дервента 4 и Славонски Брод 3, Закон о територијалној организацији Републике Српске (Службени гласник Републике Српске, бр. 69/09, 70/12, 83/14, 106/15, 26/19, 15/21, 37/22, 32/23 и 45/25), те Уредба о насељеним мјестима која чине подручје јединице локалне самоуправе (Службени гласник Републике Српске, бр. 4/10, 26/11, 74/12, 110/12, 34/15, 95/15, 39/17, 5/18, 81/18, 90/20, 9/23 и 97/25).

Површина ловишта износи 65.633 ha, а структура површина по културама и намјени дата је у табели 25.

Ловиште је типично низијско.

У њему постоје повољни станишни услови за: срнећу дивљач, дивље свиње, зечеве, фазане, дивље патке, пољске јаребице, видре, вјеверице, дивље голубове, дивље

гуске, препелице, грлице, шљуке и друге врсте дивљачи (сисара и птица) којима одговарају постојећи станишни услови.

Основне врсте дивљачи су: срнећа дивљач, дивља свиња, зец, фазан и дивља патка.

Ловиште "Јаворова" (Рбр 47.)

Ловиште "Јаворова" је установљено на подручју града Теслић. Граница ловишта почиње на граници између општине Станари и града Теслић на ентитетској линији. Са те тачке граница прати ентитетску линију до тачке гдје локални пут пресеца ент. линију у мјесту Лугови. Граница продужава путем до школе испод коте 387, одакле ријеком Гозном долази до ушћа у Велику Усору. Граница наставља низводно Великом Усором до ушћа ријеке Мале Усоре, те узводно Малом Усором излази на ушће ријеке Инове у Малу Усору. Од ушћа граница продужава узводно ријеком Иновом до ушћа Велике Инове у Инову, те узводно ријеком В. Иновом долази на коту 612. Од ове тачке граница се одваја према сјеверозападу и преко В. Тајана (1008), тригометра 965 (Чалмаш), Љесковца (941) долази до Велике Руњавице (1078), што је граница града Теслић и општине Котор Варош. Граница продужава према сјеверу општинском границом између Теслића и Котор Вароша, до Укринца, одакле граница прати општинску границу између Теслића и општине Челинац, града Прњавор и општине Станари до границе између општине Станари и града Теслић на ентитетској линији, односно полазне тачке.

За опис границе су коришћене топографске карте размјере 1:50000 ВГИ, секције: Дервента 1, Дервента 2, Дервента 3 и Дервента 4.

Површина ловишта износи 40.714 ha, а структура површина по културама и намјени дата је у табели 25.

Ловиште је типично брдско.

У њему постоје повољни станишни услови за: срнећу дивљач, дивље свиње, медвједе, зечеве, фазане, јаребице пољске, дивље патке, вукове, видре, вјеверице, јастребове, дивље голубове, препелице и друге врсте дивљачи (сисара и птица) којима одговарају постојећи станишни услови.

Основне врсте дивљачи су: срнећа дивљач, дивља свиња, медвјед, зец и фазан.

Ловиште "Станари" (Рбр. 48)

Ловиште "Станари" је установљено на подручју општине Станари. Граница ловишта је установљена на подручју цијеле општине Станари, а његова површина се поклапа са административном границом и површином општине Станари. На сјеверозападу граничи са ловиштем "Прњавор", а сјевероистоку са ловиштем "Мотајица" у граду Дервента. На југу и југозападу граничи са ловиштем "Јаворова" и истоку са ловиштем "Добој". Својим југоисточним дијелом граничи са Федерацијом БиХ.

За опис границе су коришћене топографске карте размјере 1:50000 ВГИ, секције: Дервента 1, Дервента 2 и Дервента 4, Закон о територијалној организацији Републике Српске (Службени гласник Републике Српске, бр. 69/09, 70/12, 83/14, 106/15, 26/19, 15/21, 37/22, 32/23 и 45/25), Уредба о насељеним мјестима која чине подручје јединице локалне самоуправе (Службени гласник Републике Српске, бр. 4/10, 26/11, 74/12, 110/12, 34/15, 95/15, 39/17, 5/18, 81/18, 90/20, 9/23 и 97/25), те Закон о оснивању општине "Станари" (Службени гласник Републике Српске, бр. 83/14).

Површина ловишта износи 15.996 ha, а структура површина по културама и намјени дата је у табели 25.

Ловиште је типично низијско.

У њему постоје повољни станишни услови за: срнећу дивљач, дивље свиње, зечеве, фазане, дивље патке, пољске јаребице, видре, вјeverице, дивље патке, дивље голубове, дувље гуске, препелице, грлице, шљуке и друге врсте дивљачи (сисара и птица) којима одговарају постојећи станишни услови.

Основне врсте дивљачи су: срнећа дивљач, зец и фазан.

Ловиште "Борја" (Рбр. 49)

Ловиште "Борја" је установљено на подручју града Теслић. Граница ловишта полази од ушћа ријеке Мале Усоре у Велику Усору и иде узводно ријеком Великом Усором до ушћа Љубићке ријеке у Велику Усору. Од ушћа граница прати узводно Љубићку ријеку до ушћа безименог потока (770 м западно од коте Јошик 517 mnv). Од наведеног ушћа граница према западу излази на коту 539, те 2500 m према западу излази на врх Боројаш (кота 535). Од ове тачке граница силази на ушће Миљковаче

у Гомјеницу те узводно долази до саставака у Доњим Кузманима. Од ове тачке граница у правцу сјеверозапада излази на коту 483, те даље према западу на коту 681 (Пејичића бријег). Граница даље према западу након 1800 m долази до раскрснице путева у Горњим Кузманима, те путем преко Зечева брда, Божиног гроба и Преливода излази на Мрки поток којег прати до ушћа у Велику Усору. Граница даље продужава узводно ријеком Великом Усором до насеља и ријеке Црквене. Од ушћа Црквене у Велику Усору граница се даље диже косом и преко Јасикове главе и Јелика излази на тригонометар 810. Са ове тачке граница продужава према сјеверозападу до раскрснице путева на Великом игралишту, одакле према сјеверу наставља до Луковаца (916), долази на коту 612 на саставку ријеке Велике Инове и наставља према сјеверу ријеком до ушћа у Инову, и даље до њеног ушћа у ријеку Мала Усора. Даље граница иде ријеком Малом Усором све до њеног ушћа у Велику Усору, те узводно пратећи ријеку долази до ушћа Љубићке ријеке у Велику Усору, односно до полазне тачке.

За опис границе су коришћене топографске карте размјере 1:50000 ВГИ, секције: Зеница 1, Зеница 2, Дервента 3 и Дервента 4.

Површина ловишта износи 8.618 ha, а структура површина по културама и намјени дата је у табели 25.

Ловиште је типично брдско.

У њему постоје повољни станишни услови за: срнећу дивљач, дивље свиње, медвједе, зечеве, фазане, јаребице пољске, дивље патке, вукове, видре, вјеверице, јастребове, дивље голубове, препелице и друге врсте дивљачи (сисара и птица) којима одговарају постојећи станишни услови.

Основне врсте дивљачи су: срнећа дивљач, дивља свиња, медвјед, зец, фазан и вук.

Ловиште "Омар" (Рбр. 50)

Ловиште "Омар" је установљено на подручју града Теслић. Граница ловишта креће од моста на ријечи Велика Усора (Доње Бијело Бучје - Жираја, кота 369), затим се пење изнад засеока Палине на Висић (835), иде косом преко Вепра до Оштрог Виса (1003), продужава до коте 1127, наставља до Главице 1160, те преко Кремена до друге коте Главица (1342), и преко Голуба, путем долази на границу града Теслић и општине Котор Варош. Граница одавде продужава општинском границом према сјеверу

до Велике Руњавице (1078), гдје је тромеђа ловишта "Омар", "Јаворова" и "Масловаре", одакле према истоку продужава преко Љесковца (941), тригометра 965 (Чалмаш), В. Тајана (1008) до коте 612, гдје је тромеђа ловишта "Омар", "Смолин" и "Борја". Од ове тачке граница продужава према истоку и преко Луковца (916) и раскрснице на Великом Игралшту скреће према југоситоку на тригометар 810, одакле се гребеном преко Јелика и Јасикове главе спушта у ушће Црквене у Велику Усору. Граница даље прати низводно Велику Усору до моста у Доњем Бијелом Бучју (кота 369), гдје је и полазна тачка, а што је тромеђа ловишта "Борја", "Омар" и "Смолин".

За опис границе су коришћене топографске карте размјере 1:50000 ВГИ, секције: Зеница 1, Зеница 2 и Дервента 3.

Површина ловишта износи 12.235 ha, а структура површина по културама и намјени дата је у табели 25.

Ловиште је типично брдско.

У њему постоје повољни станишни услови за: сrneћу дивљач, дивље свиње, медвједе, зечева, јаребице пољске, дивље патке, вукове, видре, вјeverице, јастребове, дивље голубове, препелице и друге врсте дивљачи (сисара и птица) којима одговарају постојећи станишни услови.

Основне врсте дивљачи су: сrneћа дивљач, дивља свиња, медвјед и зец.

Ловиште "Смолин" (Рбр. 51)

Ловиште "Смолин" је установљено на подручју града Теслић. Граница ловишта полази од ушћа Љубићке ријеке у Велику Усору. Од ушћа граница прати узводно Љубићку ријеку до ушћа безименог потока (770 м западно од коте Јошик 517 mnv). Од наведеног ушћа граница према западу излази на коту 539, те 2500 m према западу излази на врх Боројаш (кота 535). Од ове тачке граница силази на ушће Миљковаче у Гомјеницу те узводно долази до саставака у Доњим Кузманима. Од ове тачке граница у правцу сјеверозапада излази на коту 483, те даље према западу на коту 681 (Пејичића бријег). Граница даље према западу након 1800 m долази до раскрснице путева у Горњим Кузманима, те путем преко Зечева брда, Божиног гроба и Преливода излази на Мрки поток којег прати до ушћа у Велику Усору. Граница продужава низводно Великом Усором до моста (Доње Бијело Бучје - Жираја, кота 369), затим се пење изнад засеока Палине на Висић (835), иде косом преко Вепра до Оштрог Виса (1003), продужава

до коте 1127, наставља до Главице 1160, те преко Кремена до друге коте Главица (1342), и преко Голуба, путем долази на границу града Теслић и општине Котор Варош. Граница даље слиједи општинску границу до границе ентитета, те даље према сјевероистоку прати ентитетску границу до тачке гдје локални пут пресјеца ент. линију у мјесту Лугови. Граница продужава путем до школе испод коте 387, одакле ријеком Гозном долази до ушћа у Велику Усору. Граница продужава низводно Великом Усором до ушћа Љубићке ријеке гдје је почетна тачка описане границе.

За опис границе су коришћене топографске карте размјере 1:50000 ВГИ, секције: Зеница 1, Зеница 2 и Дервента 4.

Површина ловишта износи 23.081 ha, а структура површина по културама и намјени дата је у табели 25.

Ловиште је типично брдско.

У њему постоје повољни станишни услови за: срнећу дивљач, дивље свиње, медвједе, зечеве, фазане, јаребице пољске, дивље патке, вукове, видре, вјеверице, јастребове, дивље голубове, препелице и друге врсте дивљачи (сисара и птица) којима одговарају постојећи станишни услови.

Основне врсте дивљачи су: срнећа дивљач, дивља свиња, медвјед и зец.

Ловиште "Бијељина IV" (Рбр. 52)

Ловиште "Бијељина IV" је установљено на подручју града Бијељине. Граница ловишта почиње на ушћу канала Дашница у ријеку Саву. Од те тачке иде каналом Дашница до ушћа канала Брдник у канал Дашницу. Затим наставља каналом Брдник до главног Ободног канала (Мајевички канал), даље наставља Ободним каналом до ушћа у ријеку Саву, те иде низводно ријеком Савом до полазне тачке ушћа канала Дашница у ријеку Саву.

За опис границе су коришћене топографске карте размјере 1:50000 ВГИ, секције: Бијељина 1.

Површина ловишта износи 6.709 ha, а структура површина по културама и намјени дата је у табели 25.

Ловиште је типично низијско.

У њему постоје повољни станишни услови за: срнећу дивљач, дивље свиње, зечеве, фазане, јаребице пољске, дивље патке, вјеверице, препелице и друге врсте дивљачи (сисара и птица) којима одговарају постојећи станишни услови.

Основне врсте дивљачи су: срнећа дивљач, зец, фазан и јаребица пољска.

Ловиште "Бијељина II" (Рбр. 53)

Ловиште "Бијељина II" је установљено на подручју града Бијељине. Граница ловишта почиње на ушћу канала Дашница у ријеку Саву и каналом иде узводно до тачке гдје се пресјеца са правцем пута који долази из правца Мађаревца, излази на пут и према истоку иде у дужини од 700 m тј. до раскрснице, те путем према југу продужава у дужини од 2.500 m, гдје поново долази до раскрснице те се пољским путем окомито одваја према истоку у дужини од 500 m и излази на ријеку Бистрик којом иде узводно до Дворова (Ланиште), излази на пут, те преко коте 88, путем према истоку након 890 m долази до раскрснице, те путем према југу излази на пут који води према тригономтеру 90, и преко њега излази на Дриницу и даље на државну границу са Републиком Србијом. Граница прати државну границу према сјеверу и даље узводно Савом долази до ушћа канала Дашница у ријеку Саву, односно на почетну тачку.

За опис границе су коришћене топографске карте размјере 1:50000 ВГИ, секције: Бијељина 1 и Бијељина 2.

Површина ловишта износи 10.379 ha, а структура површина по културама и намјени дата је у табели 25.

Ловиште је типично низијско.

У њему постоје повољни станишни услови за: срнећу дивљач, зечеве, фазане, јаребице пољске, видре, вјеверице, јастребове, препелице, дивље голубове, дивље гуске, дивље патке, грлице и друге врсте дивљачи (сисара и птица) којима одговарају постојећи станишни услови.

Основне врсте дивљачи су: срнећа дивљач, зец, фазан и јаребица пољска.

Ловиште "Бијељина I" (Рбр. 54)

Ловиште "Бијељина I" је установљено на подручју града Бијељине. Граница ловишта почиње на мосту преко Јањице, на граници града Бијељине и општине Угљевик. Граница према западу и сјеверу продужава општинском границом до тремеђе општина

Лопаре, Угљевик и града Бијељине, и прати је до тромеђе града Бијељине и општине Угљевик са Брчко Дистриктом на путу у Поток Махали. Даље граница ловишта прати границу града Бијељине са Брчко Дистриктом до државне границе на Сави коју низводно прати до ушћа Главног ободног канала у ријеку Саву. Овдје граница напушта државну границу, те Главним ободним каналом долази до ушћа канала Брдник. Граница продужава према сјеверу коритом канала Брдник до ушћа у канал Дашница и каналом продужава до тачке гдје се пресеца са правцем пута који долази из правца Мађаревца (код пумпне станице), излази на пут и према истоку иде у дужини од 700 m тј. до раскрснице, те путем према југу продужава у дужини од 2.500 m, гдје поново долази до раскрснице, те се пољским путем окомито одваја према истоку у дужини од 500 m и излази на ријеку Бистрик којом иде узводно до Дворова (Ланиште), излази на пут, те преко коте 88, путем према истоку након 890 m долази до раскрснице, те путем према југу излази на пут који води према тригономтеру 90, и преко њега излази на Дриницу и даље на државну границу са Републиком Србијом. Граница према југу прати државну границу до пута који води кроз Дугу бразду и према западу, преко тригонометра 99, те путем долази у Љесковац, којим продужава до Ђуревића. Граница наставља путем преко Јаблануше (сјеверно од тригонометара 127 и 122) до Југовића, те према југу путем долази до коте 131, одаваја се путем према Доњој Махали до раскрснице са главним путем. Граница продужава према југу путем преко тригонометра 129, до моста преко Јање, одакле излази на пут кроз Крчевине до моста преко Јањице, гдје је и граница града Бијељине и општине Угљевик, односна полазна тачка.

За опис границе су коришћене топографске карте размјере 1:50000 ВГИ, секције: Бијељина 1, Бијељина 2, Бијељина 3, Бијељина 4, Тузла 2 и Тузла 4.

Површина ловишта износи 41.636 ha, а структура површина по културама и намјени дата је у табели 25.

Ловиште је типично низијско.

У њему постоје повољни станишни услови за: срнећу дивљач, зечеве, фазане, јаребице пољске, дивље патке, видре, вјеверице, јастребове, препелице, дивље голубове, дивље гуске, грлице и друге врсте дивљачи (сисара и птица) којима одговарају постојећи станишни услови.

Основне врсте дивљачи су: срнећа дивљач, зец, фазан и јаребица пољска.

Ловиште "Бијељина III" (Рбр. 55)

Ловиште "Бијељина III" је установљено на подручју града Бијељине. Гранична линија ловишта почиње на граници града Бијељине и општине Угљевик и налази се на раскрсници путева Рајете - Мићевића Ђаба и Јанковићи - Мршићи, на брду Лазаревица, јужно од тригометра 271 за 300 метара. Гранична линија иде у правцу југоистока путем до засеока Мршићи у дужини од 1.600 метара, затим скреће у правцу југа сеоским путем за засеок Томићи, те у дужини од 1.800 метара долази до пута Иванићи - Модран. Наставља путем у правцу Модрана у дужини од 400 метара, те скреће у правцу истока путем за засеок Бјелачко, ката 143, у дужини од 1.500 метара. Ту граница скреће на сјевероисток кроз Брањевине у дужини од 650 метара до извора потока Главача. Гранична линија наставља низ поток Главача у дужини од 1.800 метара до ушћа овог потока у поток Брезовицу. Даље гранична линија наставља низ поток Брезовицу у дужини од 4.500 метара до ушћа Брезовице у Дрину и излази на државну границу БиХ и Србије. Граница продужава према сјеверу државном границом до тачке гдје пут кроз Дугу бразду излази на Мртву Дрину. Граница се одваја путем према западу кроз Дугу бразду, преко тригометра 99, те путем долази у Љесковац, којим продужава до Ђуревића. Граница наставља путем преко Јаблануше (сјеверно од тригометара 127 и 122) до Југовића, те према југу путем долази до коте 131, одваја се путем према Доњој Махали до раскрснице са главним путем. Граница продужава према југу путем преко тригометра 129, до моста преко Јање, одакле излази на пут кроз Крчевине до моста преко Јањице, гдје је и граница града Бијељине и општине Угљевик. Граница према југу прати општинску границу до раскрснице путева Рајете - Мићевића Ђаба и Јанковићи - Мршићи, на брду Лазаревица, јужно од тригометра 271 за 300 метара, гдје је и полазна тачка.

За опис границе су коришћене топографске карте размјере 1:50000 ВГИ, секције: Бијељина 3 и Бијељина 4.

Површина ловишта износи 9.419 ha, а структура површина по културама и намјени дата је у табели 25.

Ловиште је типично низијско.

У њему постоје повољни станишни услови за: срнећу дивљач, зечеве, фазане, јаребице пољске, дивље патке, вјеверице, препелице, дивље голубове, дивље гуске,

шљуке, грлице и друге врсте дивљачи (сисара и птица) којима одговарају постојећи станишни услови.

Основне врсте дивљачи су: срнећа дивљач, зец, фазан, јаребица пољска и дивља патка.

Ловиште "Бијељина V" (Рбр. 56)

Ловиште "Бијељина V" је установљено на подручју града Бијељине. Гранична линија ловишта почиње на граници града Бијељине и општине Угљевик и налази се на раскрсници путева Рајете - Мићевића Ђаба и Јанковићи - Мршићи, на брду Лазаревица, јужно од тригометра 271 за 300 метара. Гранична линија иде у правцу југоистока путем до засеока Мршићи у дужини од 1.600 метара, затим скреће у правцу југа сеоским путем за засеок Томићи, те у дужини од 1.800 метара до пута Иванићи - Модран. Наставља путем у правцу Модрана у дужини од 400 метара, те скреће у правцу истока путем за засеок Бјелачко, ката 143, у дужини од 1.500 метара. Ту граница скреће на сјевероисток кроз Брањевине у дужини од 650 метара до извора потока Главача. Гранична линија наставља низ поток Главача у дужини од 1.800 метара до ушћа овог потока у поток Брезовицу. Даље гранична линија наставља низ поток Брезовицу у дужини од 4.500 метара до ушћа Брезовице у Дрину и излази на државну границу БиХ и Србије. Граница према југу иде државном границом до тремеђе градова Зворник и Бијељина са Републиком Србијом. Граница даље прати границу између градова Зворник и Бијељина до тремеђе општине Угљевик и градова Зворник и Бијељина на путу под Манашем (549). Граница према сјеверу продужава границом општине Угљевик и града Бијељине до раскрснице путева Рајете - Мићевића Ђаба и Јанковићи - Мршићи, на брду Лазаревица, јужно од тригометра 271 гдје је започет опис граничне линије овог ловишта.

За опис границе су коришћене топографске карте размјере 1:50000 ВГИ, секције: Бијељина 3 и Бијељина 4.

Површина ловишта износи 5.265 ha, а структура површина по културама и намјени дата је у табели 25.

Ловиште је типично низијско.

У њему постоје повољни станишни услови за: сrneћу дивљач, зечеве, фазане, јаребице пољске, дивље патке, видре, вјеверице, дивље голубове, препелице, грлице и друге врсте дивљачи (сисара и птица) којима одговарају постојећи станишни услови.

Основне врсте дивљачи су: сrneћа дивљач, зец, фазан, јаребица пољска и дивља патка.

Ловиште "Трнова" (Рбр. 57)

Ловиште "Трнова" је установљено на подручју општине Угљевик. Граница ловишта почиње у тачки гдје пут из правца Теочака пресеца ентитетску линију. Граница продужава према сјеверу путем преко Петрова брда до раскрснице под тригонометром Гуњак (260), те сеоским путем према истоку долази до раскрснице путева, гдје се појављује ријека Руповита. Граница се наставља низводно ријеком Руповитом до Беглука, тј. ушћа у канал Јање, (граница општине Лопаре и града Бијељине). Граница продужава општинском границом Бијељине и Угљевика до Манаша (549), гдје почиње граница између општине Угљевик и града Зворник. Граница путем преко Велике стране прати општинску границу до границе Ентитета (између тригонометара 538 и 625), те пратећи ентитетску границу долази до тачке гдје пут из правца Теочака пресеца ентитетску линију, што је и почетна тачка описа.

За опис границе су коришћене топографске карте размјере 1:50000 ВГИ, секције: Бијељина 3.

Површина ловишта износи 4.320 ha, а структура површина по културама и намјени дата је у табели 25.

Ловиште је типично низијско.

У њему постоје повољни станишни услови за: сrneћу дивљач, зечеве, фазане, вјеверице, дивље патке, дивље голубове, грлице, шљуке и друге врсте дивљачи (сисара и птица) којима одговарају постојећи станишни услови.

Основне врсте дивљачи су: сrneћа дивљач, зец и фазан.

Ловиште "Угљевик" (Рбр. 58)

Ловиште "Угљевик" је установљено на подручју општине Угљевик. Граница ловишта креће од раскрснице у Забрђу (600 m источно од коте 216), што је уједно и граница града Бијељина и општине Угљевик. Граница продужава путем кроз Доњу

Махалу у дужини од 1.200 m, тј. до раскрснице гдје се одваја према истоку у правцу тригонометра 217, и од раскрснице према југу излази на магистрални пут Тузла - Бијељина. Граница прати пут до ТЕ "Угљевик", гдје напушта пут код моста на Модрану и даље узводно ријеком долази до границе са општином Лопаре (тронећа ловишта "Дубрава", "Угљевик" и "Мајевица"). Граница продужава према истоку општинском границом са Лопарама до тачке гдје пут на Великој страни пресеца ентитетску границу. Од ове тачке граница ловишта прати ентитетску границу до мјеста гдје пут из правца Теочака пресеца ентитетску линију. Граница продужава према сјеверу путем преко Петрова брда до раскрснице под тригонометром Гуњак (260), те сеоским путем према истоку долази до раскрснице путева, гдје се појављује ријека Руповита. Граница се наставља низводно ријеком Руповитом до Беглука, тј. ушћа у канал Јање, (граница општине Лопаре и града Бијељине). Граница даље прати општинску границу до раскрснице у Забрђу (600 m источно од коте 216), што је уједно и граница града Бијељине и општине Угљевик, као и почетна тачка.

За опис границе су коришћене топографске карте размјере 1:50000 ВГИ, секције: Бијељина 3 и Тузла 4.

Површина ловишта износи 7.207 ha, а структура површина по културама и намјени дата је у табели 25.

Ловиште је типично низијско.

У њему постоје повољни станишни услови за: срнећу дивљач, дивље свиње, зечеве, фазане, јаребице пољске, вјеверице, јастребове и друге врсте дивљачи (сисара и птица) којима одговарају постојећи станишни услови.

Основне врсте дивљачи су: срнећа дивљач, дивља свиња, зец, фазан и јаребица пољска.

Ловиште "Дубрава" (Рбр. 59)

Ловиште "Дубрава" је установљено на подручју општине Угљевик. Граница ловишта почиње на тронећи општина Лопаре, Угљевик и града Бијељине, и прати општинску границу са градом Бијељином до раскрснице у Забрђу (600 m источно од коте 216). Граница продужава путем кроз Доњу Махалу у дужини од 1.200 m, тј. до раскрснице гдје се одваја према истоку у правцу тригонометра 217, и од раскрснице према југу излази на магистрални пут Тузла - Бијељина. Граница прати

пут до ТЕ "Угљевик", гдје напушта пут код моста на Модрану и даље узводно ријеком долази до границе са општином Лопаре (тронежа ловишта "Дубрава", "Угљевик" и "Мајевица"). Од ове тачке граница прати границу општина Лопаре и Угљевик до тронеже општина Лопаре, Угљевик и града Бијељине гдје је и почетна тачка.

За опис границе су коришћене топографске карте размјере 1:50000 ВГИ, секције: Бијељина 3, Тузла 2 и Тузла 4.

Површина ловишта износи 5.508 ха, а структура површина по културама и намјени дата је у табели 25.

Ловиште је типично низијско.

У њему постоје повољни станишни услови за: сренећу дивљач, дивље свиње, зечеве, фазане, јаребице пољске, дивље патке, видре, вјеверице, дивље голубове, препелице, грлице, шљуке и друге врсте дивљачи (сисара и птица) којима одговарају постојећи станишни услови.

Основне врсте дивљачи су: сренећа дивљач, зец, фазан, јаребица пољска и дивља патка.

Ловиште "Мајевица" (Рбр. 60)

Ловиште "Мајевица" је установљено на подручју општине Лопаре. Граница ловишта је установљена на подручју цијеле општине Лопаре, а његова површина се поклапа са административном границом и површином општине Лопаре. На сјеверу граничи са Дистриктом "Брчко", западу и југу са Федерацијом БиХ. На југоистоку и истоку граничи са ловиштем "Угљевик", сјевероистоку са ловиштем "Дубрава" и малим дијелом са ловиштем "Бијељина I".

За опис границе су коришћене топографске карте размјере 1:50000 ВГИ, секције: Тузла 2, Тузла 3 и Тузла 4, Закон о територијалној организацији Републике Српске (Службени гласник Републике Српске, бр. 69/09, 70/12, 83/14, 106/15, 26/19, 15/21, 37/22, 32/23 и 45/25), те Уредба о насељеним мјестима која чине подручје јединице локалне самоуправе (Службени гласник Републике Српске, бр. 4/10, 26/11, 74/12, 110/12, 34/15, 95/15, 39/17, 5/18, 81/18, 90/20, 9/23 и 97/25).

Површина ловишта износи 29.985 ха, а структура површина по културама и намјени дата је у табели 25.

Ловиште је типично низијско.

У њему постоје повољни станишни услови за: срнећу дивљач, дивље свиње, зечеве, фазане, јаребице пољске, вјeverице, препелице, грлице, дивље голубове и друге врсте дивљачи (сисара и птица) којима одговарају постојећи станишни услови.

Основне врсте дивљачи су: срнећа дивљач, дивља свиња, зец, фазан и јаребица пољска.

Ловиште "Козлук" (Рбр. 61)

Ловиште "Козлук" је установљено на подручју града Зворник. Граница ловишта почиње код села Витиница гдје водоток Ријека пресјеца ентитетску границу, те Ријеком иде до тачке гдје се у њу улива безимени поток у Сетићима. Од ове тачке граница се одваја према западу у правцу тригометра 365, гдје излази на пут у Јелићима. Граница даље према југу прати пут до раскрснице код извора Козлучке ријеке, те се путем према сјевероистоку одваја према тригометру 313, и даље путем кроз Ђине, Сјенокос, Чалишане и Топаловиће долази до раскрснице са путем који води према Столицама. Граница даље путем продужава према Караули, и даље путем долази у Челопек, напушта пут и правцем југоистока у дужини од 350 m излази на Којића поток, те 700 m низводно потоком излази на локални пут којег прати до раскрснице са магистралним путем. Граница се магистралним путем кратко одваја према југу (100 m) до раскрснице, те правцем пута према истоку излази на државну границу са Републиком Србијом. Граница даље прати према сјеверу државну границу до тачке гдје је тромеђа градова Зворник, Бијељина и Републике Србије у ријеци Дрини. Граница се даље одваја према западу и прати општинску границу до Манаша, односно тромеђе градова Зворник и Бијељина са општином Угљевик. Граница даље продужава путем кроз Велику страну, који је и граница града Зворника и општине Угљевик све до ентитетске границе. Граница ловишта према југу прати ентитетску границу све до тачке гдје водоток Ријека пресјеца ентитетску границу, односно до полазне тачке.

За опис границе су коришћене топографске карте размјере 1:50000 ВГИ, секције: Зворник 1 и Бијељина 3.

Површина ловишта износи 14.482 ha, а структура површина по културама и намјени дата је у табели 25.

Ловиште је типично низијско.

У њему постоје повољни станишни услови за: срнећу дивљач, зечеве, фазане, јаребице пољске, дивље патке, видре, вјeverице, препелице, дивље голубове, дивље гуске, грлице, шљуке и друге врсте дивљачи (сисара и птица) којима одговарају постојећи станишни услови.

Основне врсте дивљачи су: срнећа дивљач, зец, фазан, јаребица пољска и дивља патка.

Ловиште "Млађевац" (Рбр. 62)

Ловиште "Млађевац" је установљено на подручју града Зворник. Граница ловишта почиње код села Витиница гдје водоток Ријека пресеца ентитетску границу, те Ријеком иде до тачке гдје се у њу улива безимени поток у Сетићима. Од ове тачке граница се одваја према западу у правцу тригометра 365, гдје излази на пут у Јелићима. Граница даље према југу прати пут до раскрснице код извора Козлучке ријеке, те се путем према сјевероистоку одваја према тригометру 313, и даље путем кроз Ђине, Сјенокос, Чалишане и Топаловиће долази до раскрснице са путем који води према Столицама. Граница даље путем продужава према Караулици даље путем долази у Челопек, напушта пут и правцем југоистока у дужини од 350 m излази на Којића поток, те 700 m низводно потоком излази на локални пут којег прати до раскрснице са магистралним путем. Граница се магистралним путем кратко одваја према југу (100 m) до раскрснице, те правцем пута према истоку излази на државну границу са Републиком Србијом. Граница према југу прати државну границу (ријека Дрина) до тромеђе општине Братунац, града Зворник и Републике Србије. Граница се одваја према западу и пратећи границу општине Братунац и града Зворник, долази у Коњевић поље, гдје је у кориту Јадра тромеђа општине Милићи, Братунац и града Зворник. Граница даље низводно прати ријеку Јадар до ушћа у Дрињачу, те даље Дрињачом узводно (општинска граница) долази до тромеђе општине Власеница, Милићи и града Зворник у кориту ријеке Дрињаче. Дрињачом узводно граница долази до ушћа Брњачког потока, гдје је уједно и тромеђа општина Власеница, Шековићи и града Зворник. Пратећи општинску границу са Шековићима према сјеверу граница излази на ушће Кудузовца у Спречу, гдје је уједно и тромеђа града Зворник и општина Осмаци и Шековићи. Пратећи границу општине Осмаци и града Зворник, граница излази на ентитетску линију, којом идући према сјеверу долази до тачке гдје водоток Ријека пресеца ентитетску границу, односно почетне тачке.

За опис границе су коришћене топографске карте размјере 1:50000 ВГИ, секције: Кладањ 2 и Зворник 1.

Површина ловишта износи 22.757 ха, а структура површина по културама и намјени дата је у табели 25.

Ловиште је типично низијско.

У њему постоје повољни станишни услови за: сrneћу дивљач, дивље свиње, зечеве, фазане, јаребице пољске, дивље патке, видре, вјeverице, препелице, дивље гуске, дивље голубове, шљуке и друге врсте дивљачи (сисара и птица) којима одговарају постојећи станишни услови.

Основне врсте дивљачи су: сrneћа дивљач, дивља свиња, зец, фазан, јаребица пољска и дивља патка.

Ловиште "Борогово" (Рбр. 63)

Ловиште "Борогово" је установљено на подручју општине Осмаци. Граница ловишта је установљена на подручју цијеле општине Осмаци, а његова површина се поклапа са административном границом и површином општине Осмаци. На југу граничи са ловиштем "Бишина", истоку са ловиштем "Млађевац", те на сјеверу и западу са Федерацијом БиХ.

За опис границе су коришћене топографске карте размјере 1:50000 ВГИ, секције: Кладањ 2 и Зворник 1, Закон о територијалној организацији Републике Српске (Службени гласник Републике Српске, бр. 69/09, 70/12, 83/14, 106/15, 26/19, 15/21, 37/22, 32/23 и 45/25), те Уредба о насељеним мјестима која чине подручје јединице локалне самоуправе (Службени гласник Републике Српске, бр. 4/10, 26/11, 74/12, 110/12, 34/15, 95/15, 39/17, 5/18, 81/18, 90/20, 9/23 и 97/25).

Површина ловишта износи 7.954 ха, а структура површина по културама и намјени дата је у табели 25.

Ловиште је типично низијско.

У њему постоје повољни станишни услови за: сrneћу дивљач, дивље свиње, зечеве, фазане, јаребице пољске, препелице, дивље голубове, видре, вјeverице, дивље патке, дивље гуске, шљуке, препелице и друге врсте дивљачи (сисара и птица) којима одговарају постојећи станишни услови.

Основне врсте дивљачи су: срнећа дивљач, дивља свиња, зец, фазан и јаребица пољска.

Ловиште "Бишина" (Рбр. 64)

Ловиште "Бишина" је установљено на подручју општине Шековићи. Граница ловишта је установљена на подручју цијеле општине Шековићи, а његова површина се поклапа са административном границом и површином општине Шековићи. Ово ловиште на сјеверу граничи са ловиштем "Борогово", истоку и сјевероистоку са ловиштем "Млађевац", те на југу и југоистоку са ловиштем "Бирач". На сјеверозападу, западу и југозападу граничи са Федерацијом БиХ.

За опис границе су коришћене топографске карте размјере 1:50000 ВГИ, секције: Зворник 1, Кладањ 2 и Кладањ 4, Закон о територијалној организацији Републике Српске (Службени гласник Републике Српске, бр. 69/09, 70/12, 83/14, 106/15, 26/19, 15/21, 37/22, 32/23 и 45/25), те Уредба о насељеним мјестима која чине подручје јединице локалне самоуправе (Службени гласник Републике Српске, бр. 4/10, 26/11, 74/12, 110/12, 34/15, 95/15, 39/17, 5/18, 81/18, 90/20, 9/23 и 97/25).

Површина ловишта износи 24.237 ха, а структура површина по културама и намјени дата је у табели 25.

Ловиште је типично брдско.

У њему постоје повољни станишни услови за: срнећу дивљач, дивље свиње, медвједу, зечеве, јаребице пољске, видре, вјеверице, дивље патке, дивље голубове, шљуке и друге врсте дивљачи (сисара и птица) којима одговарају постојећи станишни услови.

Основне врсте дивљачи су: срнећа дивљач, дивља свиња, медвјед и зец.

Ловиште "Бирач" (Рбр. 65)

Ловиште "Бирач" је установљено на подручју општине Власеница. Граница ловишта је установљена на подручју цијеле општине Власеница, а његова површина се поклапа са административном границом и површином општине Власеница. На сјеверу и сјеверозападу граничи са ловиштем "Бишина", истоку и сјевероистоку са ловиштима "Комић" и "Млађевац" те југу са ловиштем "Студена Гора". Ово ловиште на западну граничи са Федерацијом БиХ.

За опис границе су коришћене топографске карте размјере 1:50000 ВГИ, секције: Зворник 1, Зворник 3, Кладањ 2 и Кладањ 4, Закон о територијалној организацији Републике Српске (Службени гласник Републике Српске, бр. 69/09, 70/12, 83/14, 106/15, 26/19, 15/21, 37/22, 32/23 и 45/25), те Уредба о насељеним мјестима која чине подручје јединице локалне самоуправе (Службени гласник Републике Српске, бр. 4/10, 26/11, 74/12, 110/12, 34/15, 95/15, 39/17, 5/18, 81/18, 90/20, 9/23 и 97/25).

Површина ловишта износи 22.922 ha, а структура површина по културама и намјени дата је у табели 25.

Ловиште је типично брдско.

У њему постоје повољни станишни услови за: срнећу дивљач, дивље свиње, медвједу, зечеве, љештарке, вукове, видре, вјеверице, дивље патке, дивље голубове, шљукe и друге врсте дивљачи (сисара и птица) којима одговарају постојећи станишни услови.

Основне врсте дивљачи су: срнећа дивљач, дивља свиња, медвјед и зец.

Ловиште "Комић" (Рбр. 66)

Ловиште "Комић" је установљено на подручју општине Милићи. Граница ловишта је установљена на подручју цијеле општине Милићи, а његова површина се поклапа са административном границом и површином општине Милићи. На сјеверу граничи са ловиштем "Млађевац", западу и сјеверозападу са ловиштем "Бирач" и југозападу са ловиштем "Студена Гора". На југу граничи са привредним ловиштем "Сјемећ", а истоку и југоистоку са посебним ловиштима "Јавор" и "Сушица". Ово ловиште на сјевероистоку граничи са ловиштем "Чауш".

За опис границе су коришћене топографске карте размјере 1:50000 ВГИ, секције: Зворник 1, Зворник 3 и Кладањ 4, Закон о територијалној организацији Републике Српске (Службени гласник Републике Српске, бр. 69/09, 70/12, 83/14, 106/15, 26/19, 15/21, 37/22, 32/23 и 45/25), те Уредба о насељеним мјестима која чине подручје јединице локалне самоуправе (Службени гласник Републике Српске, бр. 4/10, 26/11, 74/12, 110/12, 34/15, 95/15, 39/17, 5/18, 81/18, 90/20, 9/23 и 97/25).

Површина ловишта износи 26.705 ha, а структура површина по културама и намјени дата је у табели 25.

Ловиште је типично брдско.

У њему постоје повољни станишни услови за: срнећу дивљач, дивље свиње, медвједе, зечеве, лештарке, видре, вјеверице и друге врсте дивљачи (сисара и птица) којима одговарају постојећи станишни услови.

Основне врсте дивљачи су: срнећа дивљач, дивља свиња, медвјед и зец.

Ловиште "Чауш" (Рбр. 67)

Ловиште "Чауш" је установљено на подручју општине Братунац. Граница ловишта је установљена на подручју цијеле општине Братунац, а његова површина се поклапа са административном границом и површином општине Братунац. На сјеверу, сјевероистоку и истоку граничи са Републиком Србијом, сјеверозападу са ловиштем "Млађевац", западу са ловиштем "Комић" те југу са посебним ловиштем "Јавор".

За опис границе су коришћене топографске карте размјере 1:50000 ВГИ, секције: Зворник 1, Зворник 2, Зворник 3, Зворник 4 и Ваљево 3, Закон о територијалној организацији Републике Српске (Службени гласник Републике Српске, бр. 69/09, 70/12, 83/14, 106/15, 26/19, 15/21, 37/22, 32/23 и 45/25), те Уредба о насељеним мјестима која чине подручје јединице локалне самоуправе (Службени гласник Републике Српске, бр. 4/10, 26/11, 74/12, 110/12, 34/15, 95/15, 39/17, 5/18, 81/18, 90/20, 9/23 и 97/25).

Површина ловишта износи 29.305 ha, а структура површина по културама и намјени дата је у табели 25.

Ловиште је типично брдско.

У њему постоје повољни станишни услови за: срнећу дивљач, дивље свиње, медвједе, зечеве, фазане, јаребице пољске, дивље патке, видре, вјеверице, јастребове, дивље голубове, грлице и друге врсте дивљачи (сисара и птица) којима одговарају постојећи станишни услови.

Основне врсте дивљачи су: срнећа дивљач, дивља свиња, медвјед, зец, фазан и дивља патка.

Ловиште "Јавор" (Рбр. 68)

Ловиште "Јавор" је установљено на подручју општине Сребреница. Граница ловишта почиње на обали Перућачког језера источно од села Клотијевац и иде низводно Дрином до под коту 204, гдје је уједно тромеђа општина Братунац и Сребреница са Републиком Србијом. Граница према западу прати општинску границу Братунца и Сребренице до локације под Градцем (555) у ријеци Дрини, гдје је уједно и граница града Зворник и општине Сребреница. Граница продужава према западу до тромеђе Милића, Братунца и Сребренице која се налази под Лисином (802). Одатле граница прати општинску границу између Милића и Сребренице до пресијецања са путем Рупово брдо - Јадар код рудника Боксита. Граница се даље наставља према истоку путем до раскрснице у Љељен долу (кота 937) одакле се у правцу југоистока пење на Врањевину и наставља преко Лучеве равни, тригонометра 1150, Стањевог брда, тригонометра 1125, Боровца, и даље низ косу до Глиза, одакле камионским путем, преко тригонометра 962 долази до раскрснице у Мачковцу, а затим силази низ косу на обалу Перућачког језера и спаја се са почетном тачком.

За опис границе су коришћене топографске карте размјере 1:50000 ВГИ, секције: Зворник 3, Зворник 4, Ваљево 3, Вишеград 2 и Титово Ужице 1.

Површина ловишта износи 43.888 ha, а структура површина по културама и намјени дата је у табели 25.

Ловиште је типично брдско.

У њему постоје повољни станишни услови за: срнећу дивљач, дивље свиње, медвјед, зечеве, вукове, видре, вјеверице, дивље патке, дивље голубове, дивље гуске, препелице, грлице, шљуке и друге врсте дивљачи (сисара и птица) којима одговарају постојећи станишни услови.

Основне врсте дивљачи су: срнећа дивљач, дивља свиња, медвјед, зец и вук.

Ловиште "Студена Гора" (Рбр. 70)

Ловиште "Студена Гора" је установљено на подручју општине Хан Пијесак. Граница ловишта почиње од коте 1132 која уједно представља тромеђу ловишта "Височник", "Студена Гора" и "Сјемећ". Граница иде према сјеверу до Зовчића (1119), те преко тригонометра 1017 скреће преко села Надглај до тригонометра 1018 са којег

се спушта на раскрсницу у Гушићима. Граница даље прати пут према Хан Пијеску и путем продужава до оштре окуке у Трешњевцу. Од ове тачке, гранична линија долази до Сувата (1109), те у правцу сјеверозапада у дужини од 1.850 m долази до извора у Нерићима, одакле продужава према извору безимене лијеве притоке Бјеснице на Сировој гори, одакле низводно водотоком долази до моста на путу који води према Пјеновцу. Граница даље продужава путем према Пјеновцу и даље раскрснице која је уједно граница општина Хан Пијесак и Соколац. Граница продужава према западу општинском границом до границе Ентитета, те према сјевероистоку прати ентитетску линију до границе са општином Власеница под Дебелим брдом, те даље према истоку пратећи општинску границу са Власеницом долази до тачке на Краљевој гори гдје је тромеђа општина Власеница, Милићи и Хан Пијесак. Граница даље прати општинску границу Хан Пијеска и Милића до тромеђе општина Рогатица, Хан Пијесак и Милићи, те према западу пратећи општинску границу долази до коте 1132, односно полазне тачке.

За опис границе су коришћене топографске карте размјере 1:50000 ВГИ, секције: Вишеград 1, Зворник 3 и Кладањ 4.

Површина ловишта износи 18.251 ha, а структура површина по културама и намјени дата је у табели 25.

Ловиште је типично планинско.

У њему постоје повољни станишни услови за: срнећу дивљач, дивље свиње, медвједу, зечеве, љештарке, вукове, видре, вјеверице, дивље голубове, дивље патке и друге врсте дивљачи (сисара и птица) којима одговарају постојећи станишни услови.

Основне врсте дивљачи су: срнећа дивљач, дивља свиња, медвјед и зец.

Ловиште "Гласинац" (Рбр. 73)

Ловиште "Гласинац" је установљено на подручју општина Соколац и Источни Стари Град. Граница ловишта полази на путу у мјесту Колаковићи, на граници Ентитета и иде путем Колаковићи - Соколац све до Бећара, гдје скреће према сјевероистоку и сеоским путем између Медника и Жучај горе силази на поток Драгача и њиме низводно иде до испод села Пихлице. Ту граница скреће на исток преко Пихлица сеоским путем сјеверно од коте 916 излази на камионски пут Кнежина - Доње Бабине. Одатле граница иде путем преко Градине (1003) до раскрснице у селу Врапци. Са ове тачке, правцем према југоситоку, граница излази на Гарез (1046) и спушта се на мост у Кнежини.

Одатле граница наставља асфалтним путем према Сокоцу до раскрснице у Брејаковићима, одакле се одваја путем према Туковима. Од раскрснице која се налази јужно од коте 981, граница се преко кота 870 и 951 спушта у село Кошутница и камионским путем излази на магистрални пут Соколац - Х. Пијесак. Одатле граница ловишта прати магистрални пут све до мјеста Жљебови, гдје скреће према југоистоку и прати асфалтни пут Жљебови - Плочник. Од Плочника граница продужава на југоисток и камионским путем излази на раскрсницу камионских путева Барник - Деветак, одакле продужава камионским путем до границе са општином Рогатица. Граница према југу прати општинску границу са Рогатицом до Равнине, гдје је тромеђа општина Рогатица, Пале и Соколац. Граница прати општинску границу са Палама до мјеста Туралићи (Боговићи), гдје се код шумарске куће налази тромеђа Спортских ловишта "Пале", "Гласинац" и Посебног ловишта "Романија". Граница продужава путем преко Вараге, те се у правцу истока са пута одваја на коту 1132. Од ове тачке, па преко извора Ивоваци Локвице излази на Трло 1070. Од Трла граница продужава према Дикаљима у правцу раскрснице шумског и магистралног пута, те продужава шумским путем испод Чапуље преко кота 1109 и 1079 и долази до раскрснице са главним путем у Сајицама. Од ове тачке граница продужава путем преко Бијеле Воде и Пустог Села и долази до раскрснице путева у Каљини (797). Граница даље продужава путем према југу преко Хан Бара и долази до окуке на Кошуту, гдје се налази и граница општина Пале и Соколац. Пратећи општинску границу Пала и Сокоца, а затим према западу Сокоца и Источног Старог Града, граница излази на ентитетску границу, коју прати према сјевероистоку до пута у мјесту Колаковићи на ентитетској граници, гдје је и полазна тачка.

За опис границе су коришћене топографске карте размјере 1:50000 ВГИ, секције: Горажде 1, Горажде 2, Вишеград 1, Кладањ 3 и Кладањ 4.

Површина ловишта износи 44.922 ha, а структура површина по културама и намјени дата је у табели 25.

Ловиште је типично брдско.

У њему постоје повољни станишни услови за: срнећу дивљач, дивље свиње, медвједу, зечеве, вукове, љештарке, видре, вјеверице, дивље голубове, дивље патке, шљуке и друге врсте дивљачи (сисара и птица) којима одговарају постојећи станишни услови.

Основне врсте дивљачи су: срнећа дивљач, дивља свиња, медвјед, зец и вук.

Ловиште "Пале" (Рбр. 75)

Ловиште "Пале" је установљено на подручју општина Пале и Источни Стари Град. Граница ловишта полази са ушћа потока Грачаница у ријеку Прачу и иде у правцу југоистока гребеном преко Шиљака излази на Кик 1114, те у правцу Љубиног гроба излази на границу Ентитета. Граница према истоку прати ентитетску линију до тачке на ријеци Прачи гдје је тромеђа општина Пале и Рогатица и ФБиХ. Граница даље према сјеверу, преко Грабовца (1025) прати границу општина Рогатица и Пале до тромеђе општина Рогатица, Соколац и Пале. Граница прати даље границу општина Соколац и Пале до локације на путу код шумарске куће Боговићи која представља тромеђу Спортских ловишта "Пале" и "Соколац" и Посебног ловишта "Романија". Граница даље према западу прати границу са Посебним ловиштем "Романија", тј. граница се продужава изнад насеља Ђокићи испод Титове пећине и заобилазећи насеље излази на пут за Подмједник, продужава путем изнад Росуља, прелази на пут према Хоточинама и даље преко Равне Њиве и Халуге, одакле се спаја са путем у Царевој Води. Ту граница наставља путем према Мргињу, те путем у правцу сјевера долази до села Градац и даље до тригометра 1051. Са ове тачке граница се одваја у правцу сјевероистока до раскрснице код села Крачуле и путем наставља до Велике окуке на старом путу Мокро - Соколац, те путем према сјеверу, кроз село Ступалице долази до окуке у Бановини, гдје напушта главни пут и наставља према сјеверу путем испод коте 1349 до раскрснице, одакле се наставља путем према Брезју. Од Брезја граница наставља путем испод извора, те се одваја путем испод Пожара (1125) до коте 1022 и даље према сјеверу до раскрснице на Кошуту, гдје је и граница општина Пале и Соколац. Граница ловишта прати општинску границу Пала и Сокоца, а затим Источног Старог Града и Сокоца до ентитетске границе. Граница ловишта прати ентитетску границу до тачке гдје пут Требевић - Јахорина пресјеца ентитетску границу на Брусу, којег прати до границе општина Пале и Источни Стари Град. Граница ловишта прати према југозападу општинску границу Пала и Источног Старог Града до тромеђе општина Источни Стари Град, Источно Ново Сарајево и Пале под Градином (1182). Граница даље излази на Нову ограду (1325) и Писково брдо па се преко Дебелог брда (1389) спушта на окуку пута који води према Касинолима, те путем преко коте 1277 долази до ушћа потока Дуга чесма у Касиндолску ријеку, гдје је и граница општина Пале и Трново. Граница продужава према истоку општинском границом до хотела Шатор на Јахорини

и излази на асфалтни пут Јахорина - Пале и њиме иде све до мјеста Бистрица (раскршћа путева Јахорина - Пале, Бистрица - Врело Праче). Даље наставља путем Бистрица - Врело Праче до кривине испод коте 1332, ту се одваја од пута па испод стена преко Вијенца скреће на исток изнад Ждријела преко кота 1278, 1307, Бијеле стијене 1335, излази на Брезик 1364. Одатле граница скреће према сјеверу Лисине и Хоце 1376, силази у Стамболчић на асфалтни пут Пале - Подграб (кота 1006). Даље граница ловишта прати асфалтни пут до Подграба до ушћа Грачанице у Прачу, одакле је и почела.

За опис границе су коришћене топографске карте размјере 1:50000 ВГИ, секције: Горажде 1, Горажде 2, Горажде 3, Горажде 4 и Сарајево 2.

Површина ловишта износи 37.446 ha, а структура површина по културама и намјени дата је у табели 25.

Ловиште је типично брдско.

У њему постоје повољни станишни услови за: срнећу дивљач, дивље свиње, медвједе, зечеве, љештарке, вукове, видре, вјeverице, јастребове, дивље голубове и друге врсте дивљачи (сисара и птица) којима одговарају постојећи станишни услови.

Основне врсте дивљачи су: срнећа дивљач, дивља свиња, медвјед и зец.

Ловиште "Требевић" (Рбр. 77)

Ловиште "Требевић" је установљено на подручју града Источно Сарајево. Граница ловишта почиње у тачки гдје магистрални пут пресеца ентитетску границу у Добрињи. Идући путем према истоку у дужини од око 700 m граница долази до границе градских општина Источно Ново Сарајево и Источна Илица, те пратећи општинску границу преко Крижа долази до мјеста гдје је тромеђа општина Источно Ново Сарајево, Источна Илица и Трново на Касиндолској ријечи. Граница продужава узводно Касиндолском ријеком до ушћа Суводола, те пратећи узводно пут долази до оштре кривине, са које се одваја на тригонометар 1503. Од тригометра 1503, преко саставка потока Дуге чесме, у правцу истока продужава преко извора под Бобовцем и скреће у правцу сјевероистока до коте 1341 на Касиндолској ријечи која представља границу општина Трново и Пале. Граница продужава Касиндолском ријеком до раскрснице код ушћа Дуге чесме у Касиндолску ријеку, те путем, преко коте 1277 долази до окуке под Дебелим брдом, те преко Дебелог брда (1389), Писковог брда и Нове ограде (1325) излази на тромеђу општина Пале, Источни Стари Град и Источно Ново Сарајево.

Граница даље прати границу општина Источни Стари Град и Пале до старог пута Требевић - Јахорина под Кубуриним чанком. Граница према западу иде путем до ентитетске границе на Брусу. Граница даље наставља ентитетском границом до тачке гдје магистрални пут пресјеца ентитетску границу у Добрињи гдје је и полазна тачка.

За опис границе су коришћене топографске карте размјере 1:50000 ВГИ, секције: Горажде 1, Горажде 3, Сарајево 2 и Сарајево 4.

Површина ловишта износи 6.625 ha, а структура површина по културама и намјени дата је у табели 25.

Ловиште је типично брдско.

У њему постоје повољни станишни услови за: срнећу дивљач, дивље свиње, медвједе, зечева, фазане, јаребице пољске, видре, вјеверице, дивље патке и друге врсте дивљачи (сисара и птица) којима одговарају постојећи станишни услови.

Основне врсте дивљачи су: срнећа дивљач, дивља свиња, медвјед и зец.

Ловиште "Игман" (Рбр. 78)

Ловиште "Игман" је установљено на подручју града Источно Сарајево. Граница ловишта почиње у тачки гдје магистрални пут пресјеца ентитетску границу у Добрињи. Идући путем према истоку у дужини од око 700 m граница долази до границе градских општина Источно Ново Сарајево и Источна Илица, те пратећи општинску границу преко Крижа долази до мјеста гдје је тромеђа општина Источно Ново Сарајево, Источна Илица и Трново на Касиндолској ријеци. Граница продужава узводно Касиндолском ријеком до ушћа Суводола, те пратећи узводно пут долази до оштре кривине, са које се одваја на тригонометар 1503. Од тригонометра 1503, преко саставка потока Дуге чесме, у правцу истока продужава преко извора под Бобовцем и скреће у правцу сјевероистока до коте 1341 на Касиндолској ријеци која представља границу општина Трново и Пале. Граница продужава општинском границом преко Дрењиног камена (1612), хотела Шатор и даље путем изнад Рајске долине до ентитетске границе. Граница даље прати ентитетску границу до тачке гдје магистрални пут пресјеца ентитетску границу у Добрињи гдје је и полазна тачка.

За опис границе су коришћене топографске карте размјере 1:50000 ВГИ, секције: Горажде 3, Сарајево 2 и Сарајево 4.

Површина ловишта износи 8.478 ha, а структура површина по културама и намјени дата је у табели 25.

Ловиште је типично брдско.

У њему постоје повољни станишни услови за: срнећу дивљач, дивље свиње, медвјед, зечеве, фазане, јаребице пољске, видре, вјеверице, дивље патке и друге врсте дивљачи (сисара и птица) којима одговарају постојећи станишни услови.

Основне врсте дивљачи су: срнећа дивљач, дивља свиња, медвјед и зец.

Ловиште "Трново" (Рбр. 79)

Ловиште "Трново" је установљено на подручју општина Трново и Калиновик. Граница ловишта почиње на ентитетској линији на литицама Ледова и продужава врховима стијена до Пештера, па преко извора и тригометра 1437 долази до извора под Чардаком, па према истоку повезујући два извора код Л. К. Пандурица излази на општинску границу Калиновика и Трнова, па преко Куцина и Бандијерке излази на магистрални пут Фоча - Сарајево. Од ове тачке граница напушта општинску границу, и путем према Фочи долази до тачке гдје безимени поток (лијева притока Бистрице) долази испод пута испод коте 963. Од ове тачке према сјевероистоку, граница се креће преко Јунац брда (1255), Мурћенског врха (1360), те преко кота 977 и 949, долази до потока Спиле, те узводно потоком излази на коту 987, односно на ентитетску границу. Граница даље прати према западу ентитетску границу до литица на Ледовима, односно до почетне тачке.

За опис границе су коришћене топографске карте размјере 1:50000 ВГИ, секције: Горажде 3 и Сарајево 4.

Површина ловишта износи 5.168 ha, а структура површина по културама и намјени дата је у табели 25.

Ловиште је типично брдско.

У њему постоје повољни станишни услови за: срнећу дивљач, дивље свиње, медвјед, дивокозе, зечеве, љештарке, јаребице пољске, видре, вјеверице, јастребове, дивље голубове, грлице и друге врсте дивљачи (сисара и птица) којима одговарају постојећи станишни услови.

Основне врсте дивљачи су: срнећа дивљач, дивља свиња, медвјед и зец.

Ловиште "Загорје" (Рбр. 81)

Ловиште "Загорје" је установљено на подручју општине Калиновик. Граница ловишта почиње од тачке гдје пут под Ихањом пресјеца ентитетску границу. Граница даље прати ентитетску линију до тачке изнад Вилишта, односно општинске границе Калиновика и Невесиња. Граница даље прати, према југу и истоку, општинску границу Невесиња и Калиновика до Велике пољане гдје је тремеђа општина Гацко, Невесиње и Калиновик. Од ове тачке граница прати границу општина Гацко и Калиновик до мјеста гдје граница пресјеца ријеку Неретву. Од ове тачке граница, преко тригометра 789 косом, према сјеверу, излази на коту 1005, те преко Буковог дола (1540), Ковице стијене (1730), Црвене стијене (1783), тригометра 1770, извора на Катунима долази до пута испод гробља код Казанића врела. Од ове тачке граница продужава према западу стазом преко Суденог врела до Јовић врела, одакле према сјевероистоку излази на Велику Лелију (2032), те даље према сјевероистоку излази на почетак пута који преко Равне горе води према Бадањ врелу и овим путем води до пута који води према Калиновику. На раскрсници се одваја према Боријама, те се код Добре воде граница одваја преко коте 1134, Вучије громиле (1148), Оштре главе (1102), тригометра 1176 и 1218 и излази на пут Калиновик - Добро Поље. Од ове тачке граница прати пут до испод Катуншта (1172). Граница се одваја до Голубовог брда (1194), гдје излази на трасу далековода, којег прати до границе општина Калиновик и Фоча. Граница продужава општинском границом до ентитетске границе, коју према западу прати до коте 981 на потоку Спила, те потоком низводно долази до коте 949, те према западу преко кота 977, Мурћенског врха (1360), Јунац брда 1255 пресијецајући магистрални пут за Сарајево долази на коту 963. Од ове тачке, граница се ломи према југозападу, па преко тригометра 1369, коте 1430 долази до тригометра 1380. Од ове тачке, према западу, граница иде преко коте 1501, Орловог кука (1712), Шиљевца (1448), тригометра 1335, коте 1246, извора под Кулом до тачке гдје пут под Ихањом пресјеца ентитетску границу, односно до почетне тачке.

За опис границе су коришћене топографске карте размјере 1:50000 ВГИ, секције: Невесиње 1, Невесиње 2, Гацко 1, Сарајево 4 и Горажде 3.

Површина ловишта износи 43.395 ha, а структура површина по културама и намјени дата је у табели 25.

Ловиште је типично планинско.

У њему постоје повољни станишни услови за: срнећу дивљач, дивље свиње, медвјед, дивокозе, зечеве, лештарке, велике тетријебе, видре, вјеверице и друге врсте дивљачи (сисара и птица) којима одговарају постојећи станишни услови.

Основне врсте дивљачи су: срнећа дивљач, дивља свиња, медвјед, дивокоза, зец и велики тетријаб.

Ловиште "Панос" (Рбр. 83)

Ловиште "Панос" је установљено на подручју општине Вишеград. Граница ловишта почиње на раскрсници путева између Дикава и Влашке воде, тј. на државној граници БиХ и Републике Србије. Ту граница ловишта напушта државну границу и одваја се према западу пратећи пут до Влашке воде, а затим излази на тригонометар Пећ 1420 одакле наставља косом до тригометра Рогопек 1340. Са Рогопека граница креће према југу до врела Водице изнад села Поздерићи, одакле продужава према западу сеоским путем према селу Филиповићи, те сеоским путем према сјеверозападу излази на пут Вишеград - Каменица. Граница путем продужава према сјеверу до мјеста гдје се на коси састаје са сеоским путем који долази са запада од коте 918. Ту граница креће према западу до коте 918, а потом у правцу југозапада излази на тригонометар 748, одакле наставља косом преко Тамне пећине у Дрину, гдје је и граница општина Рогатица и Вишеград до тачке у Дрини под Соколицом, гдје је тромеђа општина Рудо, Вишеград и Рогатица. Граница даље прати границу општина Рудо и Вишеград до Горовуча, односно до државне граице БиХ и Републике Србије, коју прати према сјеверозападу до раскрснице путева између Дикава и Влашке воде, тј. на државној граници БиХ и Републике Србије, гдје је и полазна тачка.

За опис границе су коришћене топографске карте размјере 1:50000 ВГИ, секције: Вишеград 1, Вишеград 2, Вишеград 3, Вишеград 4 и Титово Ужице 3.

Површина ловишта износи 41.099 ha, а структура површина по културама и намјени дата је у табели 25.

Ловиште је типично брдско.

У њему постоје повољни станишни услови за: срнећу дивљач, дивље свиње, медвјед, дивокозе, зечеве, вукове, дивље патке, видре, вјеверице, дивље голубове, грлице и друге врсте дивљачи (сисара и птица) којима одговарају постојећи станишни услови.

Основне врсте дивљачи су: срнећа дивљач, дивља свиња, медвјед, дивокоза, зец, вук и дивља патка.

Ловиште "Медник" (Рбр. 85)

Ловиште "Медник" је установљено на подручју општине Рогатица. Граница ловишта почиње на мјесту гдје камионски пут пресјеца границу општина Хан Пијесак и Рогатица код Красуље (1183). Граница прати пут преко Будете, Мркоњића, Бранковића и Пешурића до мјеста гдје пут пресјеца границу општина Вишеград и Рогатица. Граница према југу прати границу општина Рогатица и Вишеград до Соколица на ријеци Дрини гдје је граница са општином Рудо, те даље прати границу са општином Рудо а потом са општином Ново Горажде до ентитетске границе на Врановини, одакле прати границу ентитета до тромеђе границе општина Пале и Рогатица са Федерацијом БиХ. Од ове тачке граница прати општинску границу Рогатице са општином Пале, затим границу са Сокоцем и Хан Пијеском до мјеста гдје камионски пут пресјеца границу општина Хан Пијесак и Рогатица код Красуље (1183) што је и почетна тачка описа.

За опис границе су коришћене топографске карте размјере 1:50000 ВГИ, секције: Вишеград 1, Вишеград 3, Горажде 2 и Горажде 4.

Површина ловишта износи 42.869 ha, а структура површина по културама и намјени дата је у табели 25.

Ловиште је типично брдско.

У њему постоје повољни станишни услови за: срнећу дивљач, дивље свиње, медвједе, зечеве, љештарке, видре, вјеверице, дивље патке и друге врсте дивљачи (сисара и птица) којима одговарају постојећи станишни услови.

Основне врсте дивљачи су: срнећа дивљач, дивља свиња, медвјед и зец.

Ловиште "Варда" (Рбр. 86)

Ловиште "Варда" је установљено на подручју општине Рудо. Граница ловишта је установљена на подручју цијеле општине Рудо, а његова површина се поклапа са административном границом и површином општине Рудо. На сјеверу граничи са ловиштем "Панос", сјеверозападу са ловиштима "Медник" и "Ново Горажде" и југозападу са ловиштем "Цицел". Ово ловиште својим источним и јужним дијелом граничи са Републиком Србијом.

За опис границе су коришћене топографске карте размјере 1:50000 ВГИ, секције: Вишеград 3, Вишеград 4 и Титово Ужице 3, Закон о територијалној организацији Републике Српске (Службени гласник Републике Српске, бр. 69/09, 70/12, 83/14, 106/15, 26/19, 15/21, 37/22, 32/23 и 45/25), те Уредба о насељеним мјестима која чине подручје јединице локалне самоуправе (Службени гласник Републике Српске, бр. 4/10, 26/11, 74/12, 110/12, 34/15, 95/15, 39/17, 5/18, 81/18, 90/20, 9/23 и 97/25).

Површина ловишта износи 34.677 ha, структура површина по културама и намјени дата је у табели 25.

Ловиште је типично брдско.

У њему постоје повољни станишни услови за: срнећу дивљач, дивље свиње, медвједу, зечеве, јаребице пољске, љештарке, видре, вјеверице и друге врсте дивљачи (сисара и птица) којима одговарају постојећи станишни услови.

Основне врсте дивљачи су: срнећа дивљач, дивља свиња, медвјед и зец.

Ловиште "Цицељ" (Рбр. 88)

Ловиште "Цицељ" је установљено на подручју општине Чајниче. Граница ловишта почиње на ушћу ријеке Тухове у Радојну, односно на државној граници БиХ и Црне Горе, и узводно ријеком Радојном долази до села Обарци, гдје се граница одваја према западу притоком Радојне и долази до тачке гдје се пресеца са путем у Тодоровићима. Граница наставља путем према западу преко Дебеле Међе, Заборка, Банине до Љесе, гдје напушта пут и преко каптаже продужава потоком до ријеке Атиме. Граница наставља Атимом до ушћа у Јањину и даље низводно Јањином до Чајнича. Граница се одваја узводно потоком до раскрснице у Чајничу и путем преко Брда код Чајнича долази до раскрснице на оштрој кривини у Брахи, одакле према западу путем преко Писанице и Лупоглава излази на државну границу, испод коте Црни врх (1308). Граница даље продужава према западу и југозападу државном границом до извора Ограђена вода, гдје је тремеђа између општина Фоча, Чајниче и Републике Црне Горе. Граница даље пролази општинском границом између Фоче и Чајнича до тремеђе Фоче, Чајнича и Новог Горажда, те пратећи границу општине са Новим Гораждем, долази на тремеђу општина Рудо, Чајниче и Ново Горажде, те општинском границом иде према истоку. Код Змајеве воде граница напушта општинску границу у дужини од 1.030 m, те се путем према Радовићима поново спаја на границу општина, и код мјеста Чепале

излази на државну границу којом према југу и југозападу долази до ушћа ријеке Тухове у Радојну односно полазне тачке.

За опис границе су коришћене топографске карте размјере 1:50000 ВГИ, секције: Вишеград 3, Вишеград 4 и Горажде 4.

Површина ловишта износи 18.071 ха, структура површина по културама и намјени дата је у табели 25.

Ловиште је типично брдско.

У њему постоје повољни станишни услови за: срнећу дивљач, дивље свиње, медвједе, зечеве, љештарке, вукове, видре, вјеверице, јастребове, дивље голубове, грлице и друге врсте дивљачи (сисара и птица) којима одговарају постојећи станишни услови.

Основне врсте дивљачи су: срнећа дивљач, дивља свиња, медвјед и зец.

Ловиште "Ново Горажде" (Рбр. 89)

Ловиште "Ново Горажде" је установљено на подручју општине Ново Горажде. Граница ловишта је установљена на подручју цијеле општине Ново Горажде, а његова површина се поклапа са административном границом и површином општине Ново Горажде. На западу граничи са Федерацијом БиХ, сјеверу са ловиштем "Медник" и сјевероистоку са ловиштем "Варда". Ловиште "Ново Горажде" на југу и југоистоку граничи са ловиштем "Цицељ" те југозападу са ловиштем "Бакић".

За опис границе су коришћене топографске карте размјере 1:50000 ВГИ, секције: Вишеград 3 и Горажде 4, Закон о територијалној организацији Републике Српске (Службени гласник Републике Српске, бр. 69/09, 70/12, 83/14, 106/15, 26/19, 15/21, 37/22, 32/23 и 45/25), те Уредба о насељеним мјестима која чине подручје јединице локалне самоуправе (Службени гласник Републике Српске, бр. 4/10, 26/11, 74/12, 110/12, 34/15, 95/15, 39/17, 5/18, 81/18, 90/20, 9/23 и 97/25).

Површина ловишта износи 12.308 ха, структура површина по културама и намјени дата је у табели 25.

Ловиште је типично брдско.

У њему постоје повољни станишни услови за: срнећу дивљач, дивље свиње, медвједу, зечеве, лештарке, видре, вјеверице, дивље патке и друге врсте дивљачи (сисара и птица) којима одговарају постојећи станишни услови.

Основне врсте дивљачи су: срнећа дивљач, дивља свиња, медвјед и зец.

Ловиште "Бакић" (Рбр. 90)

Ловиште "Бакић" је установљено на подручју општине Фоча. Граница ловишта почиње од саставака Пиве и Таре у Шћепан Пољу (државна граница БиХ и Републике Црне Горе). Од ове тачке граница прати државну границу до извора на Ограђеној води, гдје је граница општина Чајниче и Фоча са Републиком Црном Гором. Од ове тачке граница ловишта се поклапа са границом општине Чајниче, до тромеђе општина Чајниче, Ново Горажде и Фоча, којом наставља до ентитетске границе у Ходоровићима. Граница даље прати ентитетску границу према западу до тромеђе граница општина Калиновик и Фоча са границом ентитета. Граница даље продужава према југу општинском границом до пресека границе општине са трасом далековода (локалитет под Градином - 1196). Трасом далековода граница продужава до пред село Тухаљи, одакле се спушта у ријеку Бистрицу, и прати Бистрицу до коте 632, гдје напушта корито и према југу долази до тригометра 907. Граница се спушта у село Ратине, и гребеном, преко Лаза, долази на тригометар 695, гдје је тромеђа ловишта "Врбница", "Бакић" и "Зеленгора", а уједно на траси старе пруге. Пратећи трасу на десној обали Говзе, граница долази до села Ратаја, те пратећи пут долази до сеоског гробља. Од те тачке граница се праволинијски одваја до ушћа Отеше у Бистрицу и у правцу сјевер - југ излази на стари пут Миљевина - Фоча, те путем преко Доњег Будња долази до раскрснице у Даничићима, одакле се крај муслиманског гробља, потоком, а затим путем и потоком под Грабом (788) спушта у корито Бистрице (лијеви меандар ријеке код Кута). Од ове тачке, граница прелази на десну обалу Бистрице, па преко извора у Кутама, раскрснице пута на Пасјим странама, Кмурице (1143), Громиле (1180), коте 1127, Обр брда (1175), те преко каптаже и извора у Закмуру, путем долази до извора Врелак, тригометра 1148. Од ове тачке, путем долази до извора, одакле гребеном, пратећи конфигурацију терена долази до коте 490 на В. Бјелви. Граница прати узводно поток до коте 566, па даље путем продужава до спајања са путем испод коте 951. Од ове тачке преко извора у селу Грандићи, граница долази до каптаже у Крушеву и даље према западу до раскрснице путева у Липетама, од које према југу продужава 240 m. Од ове тачке,

граница се креће у правцу југ - југоисток у дужини од 2.000 m до мјеста саставка Моштанице у Лупоглаву, одакле Моштаницом продужава до Хрчавке и даље низводно до ушћа у Сутјеску. Граница даље прати ток Сутјеске до ушћа у Дрину, а затим узводно до Саставака под Шћепан Пољем, односно до почетне тачке.

За опис границе су коришћене топографске карте размјере 1:50000 ВГИ, секције: Гацко 1, Гацко 2, Пљевља 1, Горажде 3 и Горажде 4.

Површина ловишта износи 74.471 ha, структура површина по културама и намјени дата је у табели 25.

Ловиште је типично брдско.

У њему постоје повољни станишни услови за: срнећу дивљач, дивље свиње, медвједе, дивокозе, зечеве, љештарке, велике тетријебе, дивље патке, вукове, видре, вјеверице, дивље голубове, грлице и друге врсте дивљачи (сисара и птица) којима одговарају постојећи станишни услови.

Основне врсте дивљачи су: срнећа дивљач, дивља свиња, медвјед, дивокоза, зец и велики тетријиб.

Ловиште "Невесиње" (Рбр. 94)

Ловиште "Невесиње" је установљено на подручју општина Невесиње и Источни Мостар. Граница ловишта почиње на ентитетској граници на Ботину, на тромеђи општина Источни Мостар и Невесиње са ФБиХ те преко тригонометара 1967, 1892, 1845, 1777, Табе 1753, 1522 излази на Бубрег 1470 одакле скреће низ косу у правцу југоистока на пут Невесиње - Придворци у мјесту Бојишта (кота 883) и иде на исток преко Ступина до раскршћа сеоског и колског пута из Циганског Дола и наставља њиме преко коте 874 до раскршћа сеоских путева и путем према Поратку у правцу сјеверозапада и коте 845 излази на раскршће сеоских путева код засеока Панџича, наставља сеоским путем до коте 857 на камионском луту Невесиње - Придворци. Одатле граница наставља камионским путем према Придворцима и даље преко Пресеке, Боровчића и Луке долази до школе у Бобановићима. Ту граница скреће и наставља према сјеверу преко Лијешћа на тригонометар Равно 1030 и излази на границу Ентитета. Граница даље прати према истоку ентитетску границу до тачке у Вилиштима гдје је тромеђа општина Невесиње и Калиновик са ФБиХ. Граница даље прати општинску границу са Калиновиком до Велике пољане, односно тромеђе општина Невесиње, Гацко и Калиновик, те пратећи

границу са општином Гацко долази до Кошутиног дола гдје је тромеђа општина Гацко, Билећа и Невесиње. Од ове тачке, према западу, граница ловишта прати границу општина Билећа и Невесиње до Тромеђе, гдје је тромеђа општинских граница Невесиње, Билећа и Берковићи, те даље наставља према западу општинском границом Берковића и Невесиња, а затим Берковића и Источног Мостара до ентитетске границе. Граница ловишта даље прати ентитетску границу до Ботина, односно тромеђе општина Источни Мостар и Невесиње са ФБиХ, гдје је и полазна тачка.

За опис границе су коришћене топографске карте размјере 1:50000 ВГИ, секције: Невесиње 1, Невесиње 2, Невесиње 3, Невесиње 4 и Мостар 4.

Површина ловишта износи 78.601 ha, структура површина по културама и намјени дата је у табели 25.

Ловиште је типично планинско.

У њему постоје повољни станишни услови за: срнећу дивљач, дивље свиње, медвједе, дивокозе, зечеве, јаребице пољске, јаребице камењарке, љештарке, патке глуваре, вукове, видре, вјeverице, препелице, дивље голубове, грлице, шљуке и друге врсте дивљачи (сисара и птица) којима одговарају постојећи станишни услови.

Основне врсте дивљачи су: срнећа дивљач, дивља свиња, медвјед, зец, јаребица камењарка и вук.

Ловиште "Гацико" (Рбр. 95)

Ловиште "Гацико" је установљено на подручју општине Гацко. Граница ловишта почиње на Развршју (1376), гдје је тромеђа општина Билећа, Гацко и Републике Црне Горе. Граница прати државну границу до Оштриковца (2296). Од ове тачке граница иде преко Шарбана (1470), катуна у Округлицама, Кузманских колиба и Сланог брда до села Граб, одакле долази до моста преко Јабушнице, те Јабушницом води до коте 821, гдје напушта корито ријеке и продужава путем према Шиповицама, и у селу Горњи Игри напушта пут и силази у ријеку Игашчицу и низводно ријеком долази до ушћа у Неретву, те низводно Неретвом долази до под Крупац (789), одакле прати општинску границу Калиновика и Гацка до Велике пољане, гдје је тромеђа општина Калиновик, Невесиње и Гацко. Од те тачке граница прати границу општина Невесиње и Гацко до Кошутиног дола, гдје је граница општина Гацко, Невесиње и Билећа, те пратећи границу општине

Гацко долази до Развршја (1376), гдје је тромеђа општина Билећа, Гацко и Републике Црне Горе, гдје је и почетна тачка.

За опис границе су коришћене топографске карте размјере 1:50000 ВГИ, секције: Невесиње 2, Невесиње 4, Гацко 1 и Гацко 3.

Површина ловишта износи 67.168 ха, структура површина по културама и намјени дата је у табели 25.

Ловиште је типично планинско.

У њему постоје повољни станишни услови за: срнећу дивљач, дивље свиње, медвједе, дивокозе, зечеве, јаребице пољске, јаребице камењарке, велике тетријебе, дивље патке, вукове, видре, вјеверице, препелице, дивље голубове, дивље гуске, грлице, шљуке и друге врсте дивљачи (сисара и птица) којима одговарају постојећи станишни услови.

Основне врсте дивљачи су: срнећа дивљач, дивља свиња, медвјед, дивокоза, зец, јаребица камењарка и велики тетријаб.

Ловиште "Берковићи" (Рбр. 96)

Ловиште "Берковићи" је установљено на подручју општине Берковићи. Граница ловишта је установљена на подручју цијеле општине Берковићи, а његова површина се поклапа са административном границом и површином општине Берковићи. На сјеверу граничи са ловиштем "Невесиње", западу са Федерацијом БиХ, југоистоку са ловиштем "Видуша" те на југу са ловиштем "Љубиње".

За опис границе су коришћене топографске карте размјере 1:50000 ВГИ, секције: Стон 2, Требиње 1, Мостар 4, Невесиње 3 и Невесиње 4, Закон о територијалној организацији Републике Српске (Службени гласник Републике Српске, бр. 69/09, 70/12, 83/14, 106/15, 26/19, 15/21, 37/22, 32/23 и 45/25), те Уредба о насељеним мјестима која чине подручје јединице локалне самоуправе (Службени гласник Републике Српске, бр. 4/10, 26/11, 74/12, 110/12, 34/15, 95/15, 39/17, 5/18, 81/18, 90/20, 9/23 и 97/25).

Површина ловишта износи 26.404 ха, структура површина по културама и намјени дата је у табели 25.

Ловиште је типично брдско.

У њему постоје повољни станишни услови за: срнећу дивљач, дивље свиње, зечеве, јаребице пољске, јаребице камењарке, дивокозе, вукове, вјеверице, препелице, грлице, дивље голубове, шљуке и друге врсте дивљачи (сисара и птица) којима одговарају постојећи станишни услови.

Основне врсте дивљачи су: срнећа дивљач, дивља свиња, зец, јаребица камењарка и вук.

Ловиште "Љубиње" (Рбр. 97)

Ловиште "Љубиње" је установљено на подручју општине Љубиње. Граница ловишта је установљена на подручју цијеле општине Љубиње, а његова површина се поклапа са административном границом и површином општине Љубиње. На сјеверу граничи са ловиштем "Берковићи", западу са Федерацијом БиХ, истоку са ловиштем "Видуша", те југу са ловиштем "Леотар".

За опис границе су коришћене топографске карте размјере 1:50000 ВГИ, секције: Стон 2, Требиње 1, Требиње 2, Мостар 4 и Невесиње 3, Закон о територијалној организацији Републике Српске (Службени гласник Републике Српске, бр. 69/09, 70/12, 83/14, 106/15, 26/19, 15/21, 37/22, 32/23 и 45/25), те Уредба о насељеним мјестима која чине подручје јединице локалне самоуправе (Службени гласник Републике Српске, бр. 4/10, 26/11, 74/12, 110/12, 34/15, 95/15, 39/17, 5/18, 81/18, 90/20, 9/23 и 97/25).

Површина ловишта износи 34.133 ha, структура површина по културама и намјени дата је у табели 25.

Ловиште је типично брдско.

У њему постоје повољни станишни услови за: срнећу дивљач, дивље свиње, зечеве, јаребице камењарке, љештарке, вукове, јастребове, препелице, грлице, дивље голубове, шљуке, јаребице пољске и друге врсте дивљачи (сисара и птица) којима одговарају постојећи станишни услови.

Основне врсте дивљачи су: срнећа дивљач, дивља свиња, зец и јаребица камењарка.

Ловиште "Видуша" (Рбр. 98)

Ловиште "Видуша" је установљено на подручју општине Билећа. Граница ловишта је установљена на подручју цијеле општине Билећа, а његова површина

се поклапа са административном границом и површином општине Билећа. На сјеверозападу граничи са ловиштима "Невесиње" и "Берковићи", сјевероистоку са ловиштем "Гацко" и истоку и југоистоку са Републиком Црном Гором. На југу граничи са ловиштем "Леотар" и западу са ловиштем "Љубиње".

За опис границе су коришћене топографске карте размјере 1:50000 ВГИ, секције: Никишић 1, Требиње 1, Требиње 2, Невесиње 3, Невесиње 4 и Гацко 3, Закон о територијалној организацији Републике Српске (Службени гласник Републике Српске, бр. 69/09, 70/12, 83/14, 106/15, 26/19, 15/21, 37/22, 32/23 и 45/25), те Уредба о насељеним мјестима која чине подручје јединице локалне самоуправе (Службени гласник Републике Српске, бр. 4/10, 26/11, 74/12, 110/12, 34/15, 95/15, 39/17, 5/18, 81/18, 90/20, 9/23 и 97/25).

Површина ловишта износи 63.684 ha, а структура површина по културама и намјени дата је у табели 25.

Ловиште је типично брдско.

У њему постоје повољни станишни услови за: срнећу дивљач, дивље свиње, зечеве, јаребице пољске, јаребице камењарке, дивље патке, вукове, видре, вјеверице, препелице, грлице, дивље голубове, шљуке и друге врсте дивљачи (сисара и птица) којима одговарају постојећи станишни услови.

Основне врсте дивљачи су: срнећа дивљач, дивља свиња, зец, јаребица камењарка и вук.

Ловиште "Леотар" (Рбр. 99)

Ловиште "Леотар" је установљено на подручју града Требиња. Граница ловишта је установљена на подручју цијелог града Требиња, а његова површина се поклапа са административном границом и површином града Требиња. На сјеверозападу граничи са ловиштем "Љубиње", сјевероистоку са ловиштем "Видуша" те истоку и југоистоку са Републиком Црном Гором. На западу и југозападу граничи са Федерацијом БиХ, те југу са Републиком Хрватском.

За опис границе су коришћене топографске карте размјере 1:50000 ВГИ, секције: Никишић 3, Требиње 1, Требиње 2, Требиње 3, Требиње 4 и Стон 2, Закон о територијалној организацији Републике Српске (Службени гласник Републике Српске, бр. 69/09, 70/12, 83/14, 106/15, 26/19, 15/21, 37/22, 32/23 и 45/25), те Уредба о насељеним

мјестима која чине подручје јединице локалне самоуправе (Службени гласник Републике Српске, бр. 4/10, 26/11, 74/12, 110/12, 34/15, 95/15, 39/17, 5/18, 81/18, 90/20, 9/23 и 97/25).

Површина ловишта износи 86.251 ха, а структура површина по културама и намјени дата је у табели 25.

Ловиште је типично брдско.

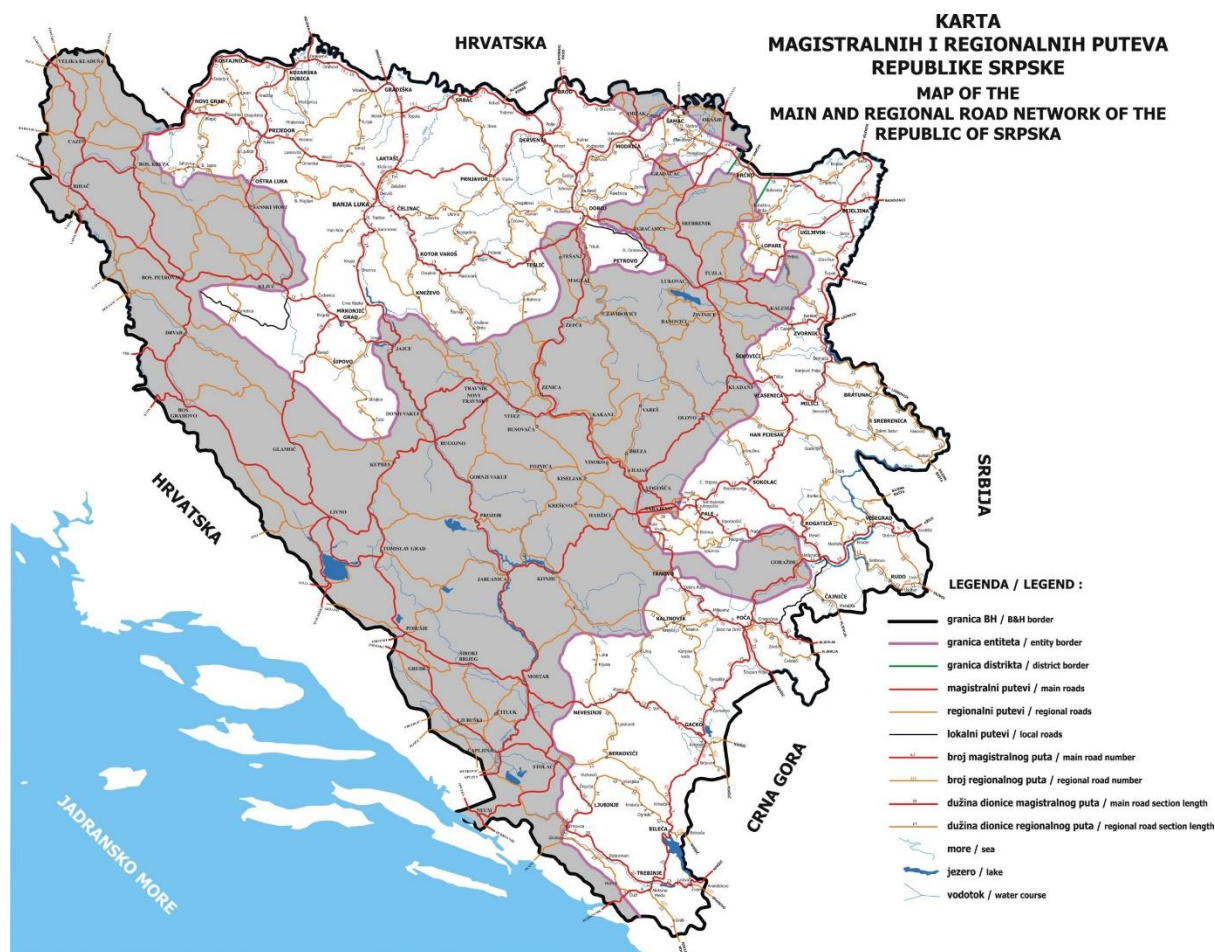
У њему постоје повољни станишни услови за: сrneћу дивљач, дивље свиње, зечеве, јаребице пољске, јаребице камењарке, вукове, дивље патке, дивље голубове, шљуке и друге врсте дивљачи (сисара и птица) којима одговарају постојећи станишни услови.

Основне врсте дивљачи су: сrneћа дивљач, дивља свиња, зец, јаребица камењарка и дивља патка.

4.2.2 Инфраструктура у ловиштима

Инфраструктуру у ловиштима чине ловно-технички (ловачке куће, чеке, саобраћајнице и др.), ловно-узгојни (хранилишта, појилишта, солишта и сл.) и остали објекти у функцији организације и спровођења газдовања дивљачи. Њихов број, распоред и функционална намјена биће детаљно утврђени ловним основама за свако појединачно ловиште, у складу са природним карактеристикама терена и потребама газдовања.

Поред наведених садржаја, мрежа јавних саобраћајница представља један од најзначајнијих антропогених фактора који утичу на стање, цјеловитост и функционалност станишта дивљачи.



Слика 1: Карта магистралних и регионалних путева Републике Српске

Саобраћајнице пресијецају природне цјелине, смањују ефективну површину станишта и отежавају кретање дивљачи између подручја исхране, мировања и размножавања, што може довести до фрагментације станишта, повећаног страдања јединки услед налета возила, узнемиравања дивљачи и дугорочне изолације појединих дијелова популације. Наведени утицаји посебно су изражени код крупне дивљачи и врста са већим просторним захтјевима.

Укупна дужина јавних путева у Републици Српској износи 4.069 km, са просјечном густином од 0,160 km/km², при чему регионални путеви имају највеће учешће у укупној мрежи, што је приказано у наредној табели.

Табела 26: Укупне дужине путева у Републици Српској

Категорија пута	Дужина путева (km)	%	Густина (km/km ²)
Ауто-путеви	105	2,58	0,004
Магистрални путеви	1.781	43,77	0,070
Регионални путеви	2.183	53,65	0,086
Укупно	4.069	100,00	0,160

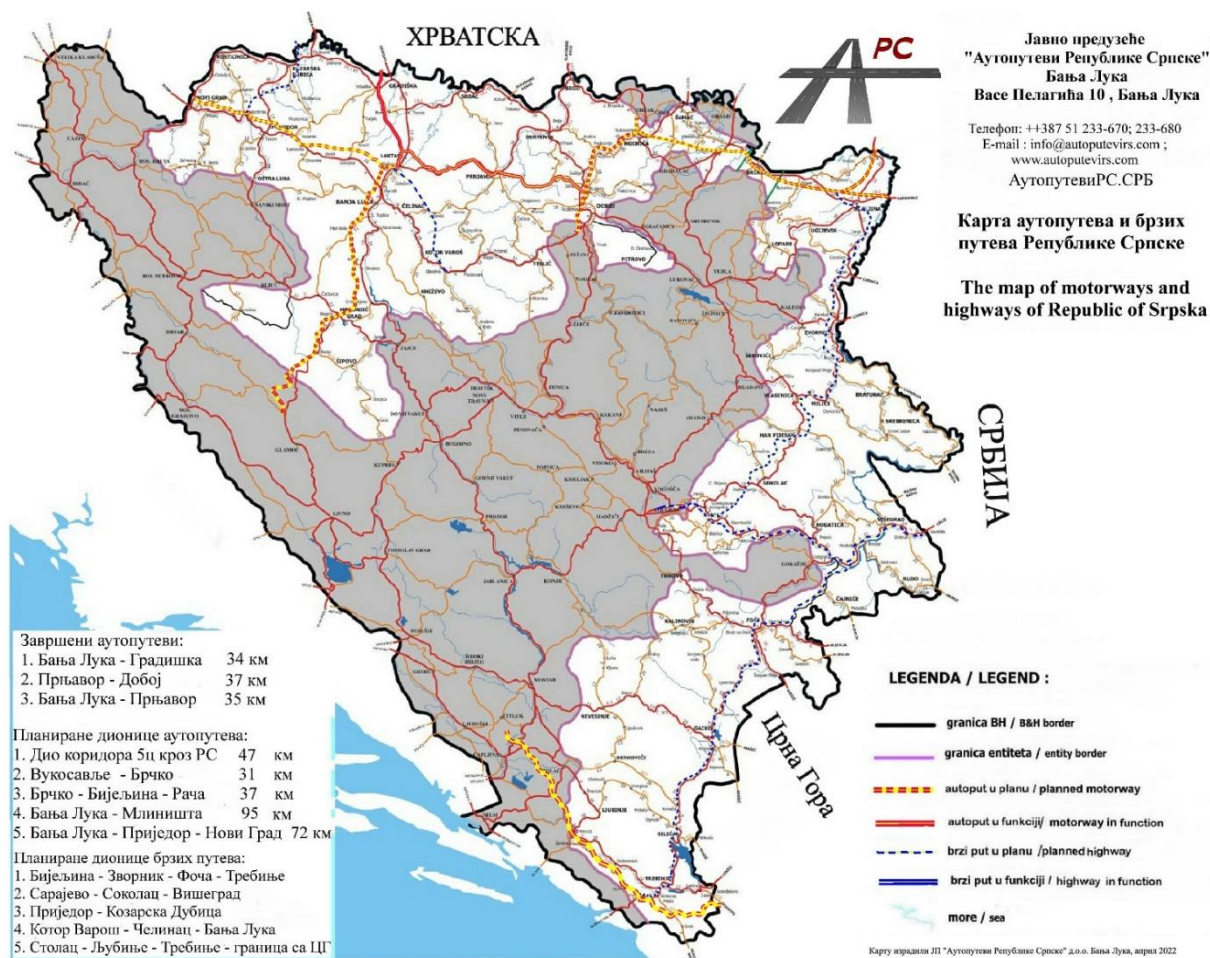
Просторни распоред магистралних и регионалних путева приказан је на Карти магистралних и регионалних путева Републике Српске (Слика 1).

Дужина изграђених аутопутева у Републици Српској износи 105 km, док су планиране дионице аутопутева иу дужини од 210 km (Слика 2).

Поједине дионице ауто-путева пролазе кроз или непосредно уз ловишта, чиме је њихов утицај на станишта локално израженији. У том смислу евидентиране су следеће релације:

Табела 27: Ловишта под утицајем аутопутева

Изграђени/у изградњи ауто-путеви	Ловишта кроз која пролазе
"9 јануар"	"Лакташи", "Прњавор", "Мотајица" и "Добој"
Е 661	"Бањалука", "Бобија", Лакташи", "Карајзовци - Романовци" и "Ламинци - Просара"
Бањалука - Приједор	Спортско - рекреациона ловишта "Бобија", "Омарска" и "Мраковица"
Бијељина - Рача	Спортско - рекреационо ловишта "Бијељина I" и "Бијељина II"



Слика 2: Карта аутопутева и брзих путева Републике Српске

У складу са Протоколом о копненом транспорту између Европске уније и Босне и Херцеговине, потписаним 2008. године, планирана је изградња паневропских транспортних коридора. Један од њих пролази кроз територију Републике Српске и обухвата Коридор Vc, у оквиру којег су предвиђени:

1. ауто-пут Метковић – Мостар – Сарајево – Добој – Вукосавље,
2. жељезничка пруга на истој траси,
3. аеродроми Сарајево и Мостар.

Од међународног значаја су и сљедећи путни правци:

1. Е-661 Градишка – Бања Лука – Млиниште – према Сплиту (Република Хрватска),
2. Е-761 Бихаћ – Мркоњић Град – Јајце – Сарајево – Вишеград – граница са Републиком Србијом,
3. Е-762 Сарајево – Брод на Дрини – Шћепан Поље (граница са Црном Гором).

Из предходних података видљиво је да су станишта дивљачи у Републици Српској, због изграђене или планиране саобраћајне инфраструктуре (путеви, жељезничке пруге), у одређеној мјери фрагментирана, што отежава комуникацију дивљачи између појединих подручја.

На основу расположивих података губици у популацијама дивљачи због саобраћаја су евидентни, али нису пријетња за опстанак дивљачи у ловиштима Републике Српске. Међутим, може се очекивати да они у наредном периоду буду много већи, јер ће се обим и интензитет путничког саобраћаја у стаништима дивљачи повећавати из године у годину (нпр. изградња коридора V - огранак ц и брзих цеста Е-661, Е-762).

С обзиром на наведено, у циљу заштите дивљачи приликом планирања, изградње и реконструкције саобраћајне инфраструктуре неопходно је систематски идентификовати мјеста учесталог преласка дивљачи и евидентирати дионице са повећаним бројем страдања. На основу тих података потребно је пројектовати и обезбиједити одговарајуће прелазе за дивљач (подземне и надземне пролазе, пропусте и екодукте), поставити заштитне и усмјеравајуће ограде, као и адекватну сигнализацију и друга техничка рјешења, ради смањења ризика од судара и очувања природних миграционих коридора. Примјена наведених мјера представља важан предуслов за очување функционалне повезаности станишта и одрживо газдовање ловиштима на подручју Републике Српске.

4.3 Економска документација новоустановљених ловишта

Елаборат о установљавању ловишта у РС предвиђа формирање 99 ловишта: 78 спортско-рекреационих, 15 привредних и 6 посебних ловишта. Основни циљ установљавања јесте формирање ловишта у оквиру којих ће бити могућ одрживи развој и коришћење ловних ресурса, а која ће уједно бити и економски (финанцијски) одржива.

По добивању ловишта на коришћење, сваког корисника ловишта, чекају повећане финансијске обавезе (организовање стручне и ловочуварске службе, израда ловних основа, годишњих планова коришћења и др.), што је други изазов након одрживог развоја и одрживог кориштења ресурса.

Будући корисници ловишта у складу са Законом о ловству (Службени гласник Републике Српске, број 63/24) и Правилником о начину прољећног пребројавања дивљачи, садржају, начину и носиоцима израде ловне основе, привременог годишњег плана коришћења ловишта, годишњег плана коришћења ловишта и евиденцији о реализацији предвиђених мјера (Службени гласник Републике Српске, бр. 23/10) имају обавезу израде ловне основе и годишних планова коришћења ловишта.

Ловна основа је основни плански документ на основу које се врши заштита и гајење дивљачи, уређивање и одржавање ловишта, лов и коришћење уловљене дивљачи и њених дијелова у ловишту, за период од 10 година. Годишњи план представља оперативни план газдовања, који корисник ловишта доноси за сваку ловну годину (период од 1. априла текуће године до 31. марта наредне године).

Од економске документације, унутар ловне основе и годишњег плана коришћења, израђује се поглавље "управљање ловиштем", а унутар њега "план прихода и расхода". Овај план садржи пројекцију непосредних и посредних прихода (ловно-туристичке услуге и друго) и расхода од газдовања ловиштем (накнада за коришћење ловних врста дивљачи, ПДВ, плате, набавка дивљачи, опреме, хране, медикамената и др.) и инвестициона и друга улагања у ловиште.

Приходи се планирају из накнаде за услуге које ловиште пружа и накнаде за одстрел, месо, дијелове дивљачи, те накнаде за остале видове коришћења ловишта (таксе за улазак у ловиште, закуп ловишта, чланарине ловаца и др.). Расходи ловишта обухватају издатке за личне и материјалне трошкове, те реализацију мјера заштите и гајења дивљачи предвиђене планом.

У спортско-рекреационим ловиштима основни извори прихода ће бити од чланарина и одстрела дивљачи, док ће код привредних и посебних ловишта основни приход бити од одстрела дивљачи.

План прихода и расхода у спортско-рекреационим ловиштима мора бити уравнотежен, а у привредном ловишту тежити ка оствареној добити.

Будући корисници ловишта у годишњем плану газдовања за сваку конкретну годину морају приказати планирани одстрел дивљачи, на основу чега ће се утврдити обавеза корисника ловишта за плаћање накнаде за коришћење ловног фонда. Висина те накнаде ће се утврдити у одговарајућем проценту од вриједности планираног одстрела дивљачи за текућу ловну годину, и то не мање од 5% за посебна, 8% за спортска и 10% за привредна ловишта, осим вриједности планираног одстрела дивљачи која је вјештачки произведена и унешена у ловиште.

5. ОЧЕКИВАНИ РЕЗУЛТАТИ И ПРЕДНОСТИ У ОДНОСУ НА ДОСАДАШЊЕ СТАЊЕ

На подручју Републике Српске у предходном периоду установљено је укупно 99 ловишта, и то по намјени: 6 посебних ловишта, 15 привредних и 78 спортско-рекреационих ловишта.

Елаборат о установљавању ловишта у РС предвиђа оснивање 99 ловишта, њихов назив, намјену, тип ловишта, укупну површину, опис граница и основне (гајене) врсте дивљачи које насељавају ловишта. Од тог броја 78 је спортско-рекреационих, 15 привредних и 6 посебних ловишта (табела 28).

Табела 28: Број ловишта у Републици Српској по намјени

Врста ловишта	Број ловишта до 2026 год.	Број новоустановљених ловишта
Посебна	6	6
Спортско-рекреациона	78	78
Привредна	15	15
Укупно	99	99

Приликом израде овог Елабората намјена 98 ловишта није мијењана, тј. остала је иста: од тога 6 посебних, 14 привредних и 78 спортско-рекреационих. Спортско-рекреационо ловиште "Мањача" је укинато и припојено околним, већ постојећим ловиштима, у складу са општинским границама. Привредно ловиште "Борја" промијенило је намјену и установљено је као спортско-рекреационо. Издвајањем дијела посебног ловишта "Зеленгора" установљено је ново привредно ловиште "Вучево" на подручју општине Фоча.

Највише ловишта је формирано на подручју града Бијељине (5).

На основу анализе досадашњег коришћења ловишта (поглавље 3.) видљиво је да су ловачка удружења у односу на друге кориснике успјешнија у газдовању и управљању ловиштима. Број спортско-рекреационих ловишта је висок и износи 78, што одражава њихов значај за организовану ловну рекреацију, одржавање биолошке равнотеже и активан однос према природним ресурсима, док ловачка удружења играју кључну улогу у обезбјеђивању ефикасног и квалитетног коришћења ових ловишта. Установљавањем спортско-рекреационих ловишта у свим општинама гдје постоје традиционално јака ловачка удружења у потпуности су задовољене потребе матичних ловаца.

Код спортско-рекреационих ловишта чији су будући корисници ловачка удружења са чланством изнад 100 ловаца, као и код ловишта код којих није било већих промјена у погледу површина, предвиђа се да ће таква ловачка удружења и даље успјешно газдовати ловиштем те да ће она бити економски одржива. Међутим, без обзира на релативно високе трошкове који произилазе из газдовања ловиштем (израда ловних основа, организовање стручне и ловочуварске службе и др.) код ловишта чији корисници су ловачка удружења са чланством мањим од 100 ловаца показало се да су у предходном уређајном периоду и они били успјешни корисници ловишта, тако да се предвиђа да ће успјешно функционисати и у будућности. У пракси се показало да трошкови газдовања ловиштем нису били ограничавајући фактор за опстанак корисника ловишта. Насупрот томе, нпр. трошкови за накнаду штета који су измирени власницима оштећених аутомобила приликом саобраћајних незгода у којима је учествовала дивљач, били су фактор који је угрозио функционисање појединих ловачких удружења.

Учешће привредних ловишта у укупном броју установљених ловишта износи 15%. Број ових ловишта је стабилан, а она имају важну улогу у привређивању и обезбјеђивању прихода од ловства. На основу Закона о ловству ("Службени гласник Републике Српске", број 63/24.), ова средства су намјенска и користиће се за развој ловне дјелатности у Републици Српској.

Установљењем привредних ловишта, територијално равномјерно распоређених на подручју Републике Српске, створени су услови за законски предвиђену могућност уговарања планираног одстрела дивљачи у ловиштима под концесију. Међутим, у претходном периоду готово да није било заинтересованих субјеката за концесију, осим у једном случају (привредно ловиште "Клековача" И. Дрвар). Насупрот томе, ЈПШ "Шуме РС" а.д. Соколац, као досадашњи корисник привредних ловишта, исказало је интерес за газдовање овим ловиштима, што гарантује да ће они имати обезбијеђене кориснике у будућности.

Посебна ловишта су установљена на подручјима која се по значају станишта и врста дивљачи издвајају од других ловних подручја. Она су такође равномјерно распоређена дајући шансу развоју како ловне тако и туристичке дјелатности у Републици Српској. Исто тако, створени су услови за примјену законске могућности да ресорно Министарство може да управља и газдује посебним ловиштем путем

Ловачког савеза или Јавног предузећа шумарства ("Службени гласник Републике Српске", бр. 63/24, чл. 30. став 3.).

Накнада за коришћење ловног фонда на основу вриједности планираног одстрела (Закон о ловству, "Службени гласник Републике Српске", број 63/24, чл. 34.) осигурава стабилне буџетске приходе од ловства на годишњем нивоу. Примјена овог модела накнаде елиминира мотивацију ловаца да прикривају, односно не пријављују реализовани одстрел што, између осталог, резултира и потпунијом евиденцијом и увидом у број и квалитет одстрељене дивљачи.

Правилним утврђивањем вриједности стопе накнаде (у %) за коришћење ловног фонда се обезбијеђује буџетски приход који неће бити мањи од вишегодишњег просјека у прошлом периоду (види поглавље 3).

Тренутно најажурнији подаци, који су прикупљени за потребе израде Елабората [постојеће границе ловишта, административна подјела простора (границе општина), границе националних паркова и др.] ће се моћи користити за провјеру граница, површина ловишта и др. што ће бити од вишеструке помоћи Министарству и корисницима ловишта.

Као резултат новог установљавања ловишта очекује се боља заштита дивљачи, постизање предвиђених капацитета, побољшање квалитета дивљачи и сл. и то због квалитетније установљених ловишта у односу на предходно стање.

Одлука о установљавању ловишта у Републици Српској донесена на предходно описаним принципима ће омогућити:

- Планско, рационално, трајно и одрживо коришћење те стално побољшање ловног фонда и других ловних ресурса;
- Повећање степена искоришћења постојећих капацитета ловишта;
- Повећање бројности и побољшање структуре популација основних врста дивљачи (срнећа дивљач, дивља свиња, зец и др.);
- Рационално коришћење популација осталих ловостајем заштићених врста дивљачи (дивља патка, препелица и др.);
- Очување и унапређење популација трајно заштићених врста дивље фауне;

- Заштиту осталих животињских врста, очување природних станишта, биолошке равнотеже те одговорно и одрживо газдовање природним ресурсима у ловиштима;
- Интегралну заштиту, узгој и уређење ловишта;
- Побољшање станишних услова и квалитета станишта;
- Осигурање мира у ловишту и заштите свих врста дивљачи кроз организовање нових и побољшање већ постојећих ловочуварских служби;
- Стално праћење (мониторинг) у сврху здравствене заштите;
- Рјешавање спорних ситуација везано за разграничење са сусједним ловиштима;
- Омогућавање и потицање научно-истраживачког рада;
- Задовољење потреба друштва у односу на ловишта и дивљач у њима уз остварење максималних економских и других ефеката у складу са природним потенцијалима ловишта и
- Развој спортских и туристичких потенцијала Републике Српске.

6. КАРТОГРАФСКИ ПОДАЦИ И GIS БАЗА

Подаци о ловиштима, њиховим границама, ловно техничким објектима и др. се на нашим просторима прикупљају кроз дужи временски период. У протеклом периоду кроз реализоване пројекте Министарства, прикупљен је дио релевантних података који је преведен у савремено информатичко окружење. Географски информациони системи представљају технолошки оптимум за вођење оваквих база података јер ловство има изражену просторну димензију.

Картографска обрада података и израда ГИС базе реализована је у окружењу *Arc Gis* софтвера, који се стандардно користи за потребе просторних анализа у пољопривреди и шумарству РС.

За потребе израде Елабората прикупљени су тренутно најажурнији подаци који се односе на постојеће границе ловишта, административну подјелу простора (границе општина), границе националних паркова у складу са новим законима о НП "Козара" и "Сутјеска", дигитални модел рељефа БиХ изворне еквидистанце 10 м, подаци о коришћењу простора према CORINE класификацији, подаци о насељима и саобраћајној инфраструктури и др.

Сви ови подаци, заједно са конкретним захтјевима корисника ловишта искоришћени су за добијање рационалне ловно - привредне подјеле која је предмет овог елабората.

Након формирања полигона ловишта, извршени су тематски пресеци у циљу добијања података о процентуалном учешћу појединих класа коришћења земљишта, као и припадности висинским зонама и др., а сами подаци се појављују кроз цијели Елаборат у зависности од тематских цјелина.

Основни подаци наведене базе су припремљени за публикавање и у виду **web GIS** апликације, чиме ће се омогућити корисницима и преглед преко мобилних уређаја и сл., што ће засигурно наћи примјену у пракси, а биће објављени након усвајања елабората од стране Владе РС, док сама база и пратећи подаци представљају архиву Министарства.

Такође, након усвајања Елабората, за потребе будућег конкурса за додјелу ловишта, израдиће се појединачне карте за свако ловиште у размјери 1: 50 000, које ће бити уручене будућим корисницима.

ПРИЛОЗИ:

- Текстуални прилози:

1. Критеријуми за установљавање ловишта у Републици Српској

- Картографски прилози:

R 1:1200000

1. Прегледна карта ловишта Републике Српске
2. Подјела ловишта у Републици Српској по намјени
3. Подјела ловишта у Републици Српској према надморским висинама
4. Коришћење земљишта у ловиштима РС

R 1:300000

1. Прегледна карта ловишта Републике Српске

ТЕКСТУАЛНИ ПРИЛОЗИ:

- 1. Критеријуми за установљавање ловишта у Републици Српској**



РЕПУБЛИКА СРПСКА
МИНИСТАРСТВО ПОЉОПРИВРЕДЕ, ШУМАРСТВА И ВОДОПРИВРЕДЕ

Трг Републике Српске број: 1, Бања Лука тел: 051/338-415 факс: 051/338-866
www.vladars.net e-mail: mps@mps.vladars.net

Број: 12.06-332-1496/14
Датум: 25.12.2014

КРИТЕРИЈУМИ ЗА УСТАНОВЉАВАЊЕ ЛОВИШТА У РЕПУБЛИЦИ СРПСКОЈ

1. Ловишта се установљавају у оквиру општинских граница (уз услов да ловиште представља просторну, природну и еколошку цјелину за живот и опстанак дивљачи основног ловног фонда и миграторних врста дивљачи), с тим да у оквиру једне општине може бити једно или више ловишта и једно ловиште у оквиру више општина. Изузетак од овог критеријума су посебна ловишта и ловишта која се налазе у општинама које не чине јединствену територијалну цјелину.
 - Образложење: У Републици Српској су прецизно утврђене границе свих општина које се воде у бази података РУГИП-а, а које се могу искористити код установљавања ловишта ради значајног смањења обима послова и трошкова.
2. Минимална површина привредних и спортско-рекреационих ловишта је: за низијско ловиште 3.000 ha, за брдско ловиште 5.000 ha и за планинско ловиште 8.000 ha.
 - Образложење: Чланом 26. став 2. Закона о ловству („Службени гласник Републике Српске“, бр. 60/09 и 50/13), прописане су минималне површине ловишта с обзиром на надморску висину.
3. Минимална површина посебног ловишта се одређује према животним потребама (природним стаништима) вриједне, ријетке и угрожене врсте дивљачи а границе ловишта се одређују и дефинишу еколошким, географским и другим условима у станишту (доминантне коте, насеља, саобраћајнице и сл.).
 - Образложење: Чланом 26. став 3. Закона о ловству Републике Српске прописане су минималне површине ловишта.

4. Посебно ловиште се установљава:

- У аутохтоном станишту са стабилним и квалитетним популацијама вриједне, ријетке и угрожене врсте дивљачи (медвјед, дивокоза, вук, рис, велики тетријед, тетријед ружевац, сури орао, сова буљина, ријетке птице мочварице и сл.) или у аутохтоном станишту са природним потенцијалом за постојање описаних популација дивљачи,
- У екосистемима и стаништима који су значајни по саставу флоре и фауне, садрже велику разноврсност и разноликост животних форми (биодиверзитет), елементе очуване природе (дивљине), ендемичне или угрожене врсте биљака, са посебним амбијентом, који су репрезентативни или јединствени,
- У станишту са задовољавајућим условима мира, које је већим дијелом изоловано од насеља, индустријских и других постројења, прометних саобраћајница, гдје се остали радови и активности изводе организовано (радови у шумарству, пољопривреди, планинарење и сл.) и гдје постоји могућност усклађивања осталих радова са газдовањем у ловишту, односно у станишту гдје постоје услови за спровођење посебних мјера газдовања у циљу заштите вриједних, ријетких и угрожених врста дивљачи,
- У станишту са великим учешћем ловнопродуктивних површина у односу на остале површине,
- У станишту које има историјско-културни и други национални значај, с тим да то станиште испуњава и друге неопходне услове за живот, несметан развој и опстанак дивљачи у њему.
 - Образложење: Законом о ловству Републике Српске, чланом 29. прописани су услови за установљавање посебног ловишта. Са стручног аспекта за посебна ловишта бирају се подручја која се по значају станишта и врста дивљачи издвајају од других ловних подручја.

5. Привредно ловиште се установљава:

- У аутохтоном станишту у којем су доминантне популације појединих атрактивних и економски вриједних врста ловне дивљачи (медвјед, вук, дивокоза, срнећа дивљач, дивља свиња, велики тетријед и сл.), у односу на остале врсте дивљачи или у станишту са природним потенцијалом за постојање описаних популација дивљачи,
- У станишту са одговарајућим условима мира, гдје се остали радови и активности изводе организовано (радови у шумарству, пољопривреди, планинарење и сл.), и гдје постоји могућност усклађивања осталих радова са газдовањем у ловишту.

- Образложење: Са стручног аспекта за привредна ловишта бирају се подручја која по условима станишта и врстама дивљачи омогућавају интензивно привређивање у ловству.
6. Спортско-рекреационо ловиште се установљава:
- У станишту у којем су доминантне популације врста ловне дивљачи са мањом економском вриједности, врста са јаком репродукционом моћи или брзом смјеном генерација, као и способношћу адаптације на антропогене факторе (дивља свиња, срнећа дивљач, зец, фазан, препелица, пољска јаребица, птице мочварице, разни предатори и сл.), или у станишту са природним потенцијалом за постојање описаних популација дивљачи,
 - У станишту са већим интензитетом узнемиравања (антропогени фактори: близина насеља, уситњених пољопривредних и шумских комплекса, индустријских постројења и сл.) у односу на ловишта друге намјене, али гдје постоји могућност усклађивања осталих радова са газдовањем у ловишту.
 - Образложење: Са стручног аспекта за спортско-рекреационо ловишта бирају се подручја која по условима станишта и врстама дивљачи омогућавају интензиван лов дивљачи првенствено ради задовољавања спортских потреба домаћих ловаца.
7. С циљем задовољавања потреба домаћих ловаца спортско-рекреационо ловишта се, у односу на друга, приоритетно установљавају у свим општинама гдје традиционално постоје јака ловачка удружења.
- Образложење: Министарство пољопривреде, шумарства и водопривреде у креирању ловне политике Републике Српске предност даје потребама домаћих ловаца у односу на друге интересе из области ловства.
8. Приликом установљавања спортско-рекреационих ловишта узмеће се у обзир: резултати газдовања ловиштем у предходном периоду, усаглашеност између ловачких удружења, односно корисника ловишта око промјене граница постојећих ловишта, оправданост захтјева ловачких удружења за установљавање ловишта, број чланова и материјална способност ловачких удружења.
- Образложење: Са стручног аспекта корисници установљених спортско-рекреационих ловишта морају бити оспособљени да управљају ловиштем на одржив начин тако да се постижу задати циљеви и резултати.

9. Рибњаци су неловне површине и не могу бити засебна ловишта.

- Образложење: Чланом 23. Закона о ловству прописане су ловне и неловне површине. Управљање и коришћење рибњака прописано је Законом о рибарству („Службени гласник Републике Српске“, број: 72/12).

ДОСТАВЉЕНО:

1. Ресору шумарства и ловства
2. Комисији
2. Архиви



МИНИСТАР
проф. др Стево Мирјанић

Буква

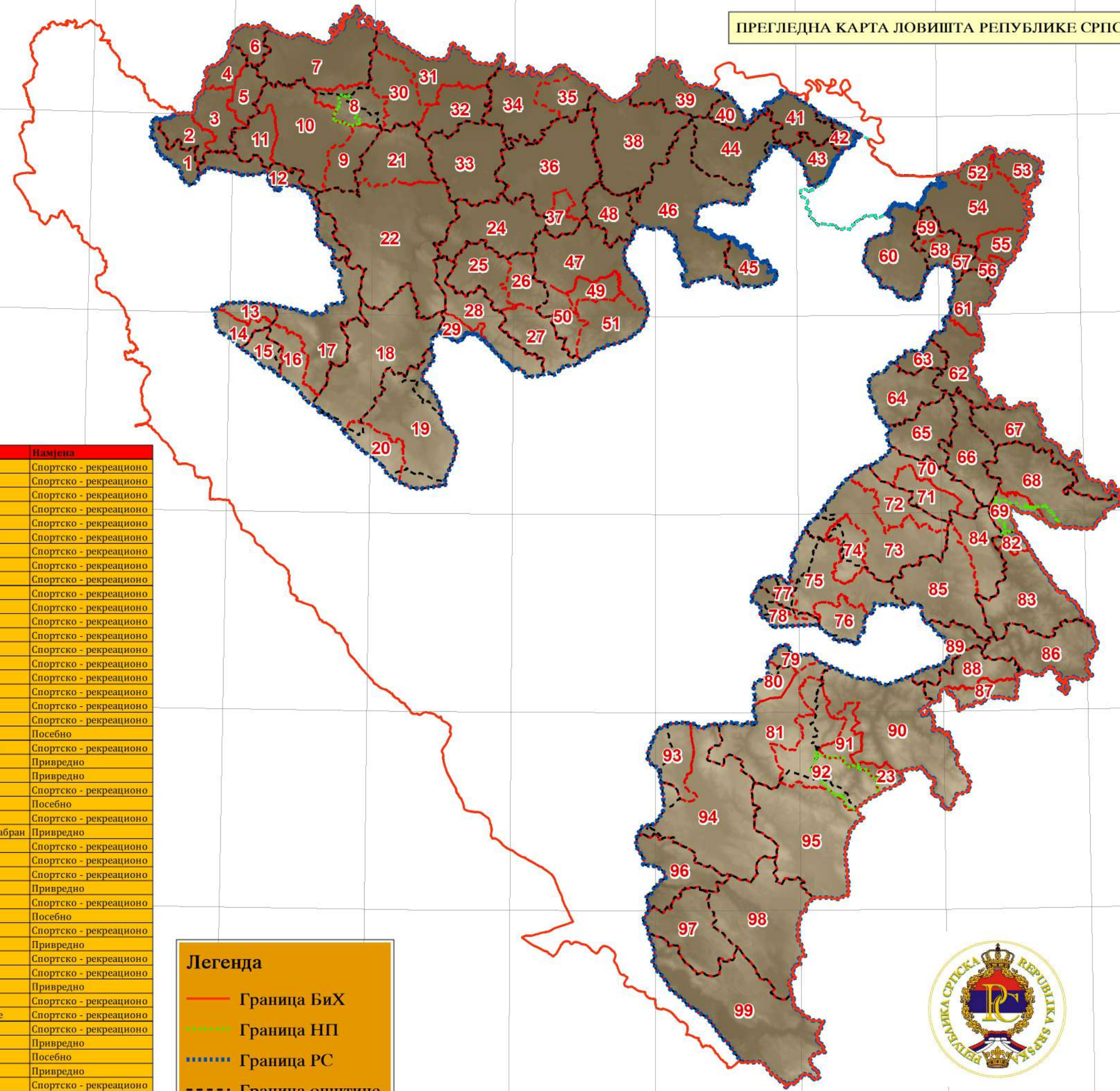

КАРТОГРАФСКИ ПРИЛОЗИ

R 1:1200000

- 1. Прегледна карта ловишта Републике Српске**
- 2. Подјела ловишта у Републици Српској по намјени**
- 3. Подјела ловишта у Републици Српској према надморским висинама**
- 4. Коришћење земљишта у ловиштима РС**

R 1:300000

- 1. Прегледна карта ловишта Републике Српске**

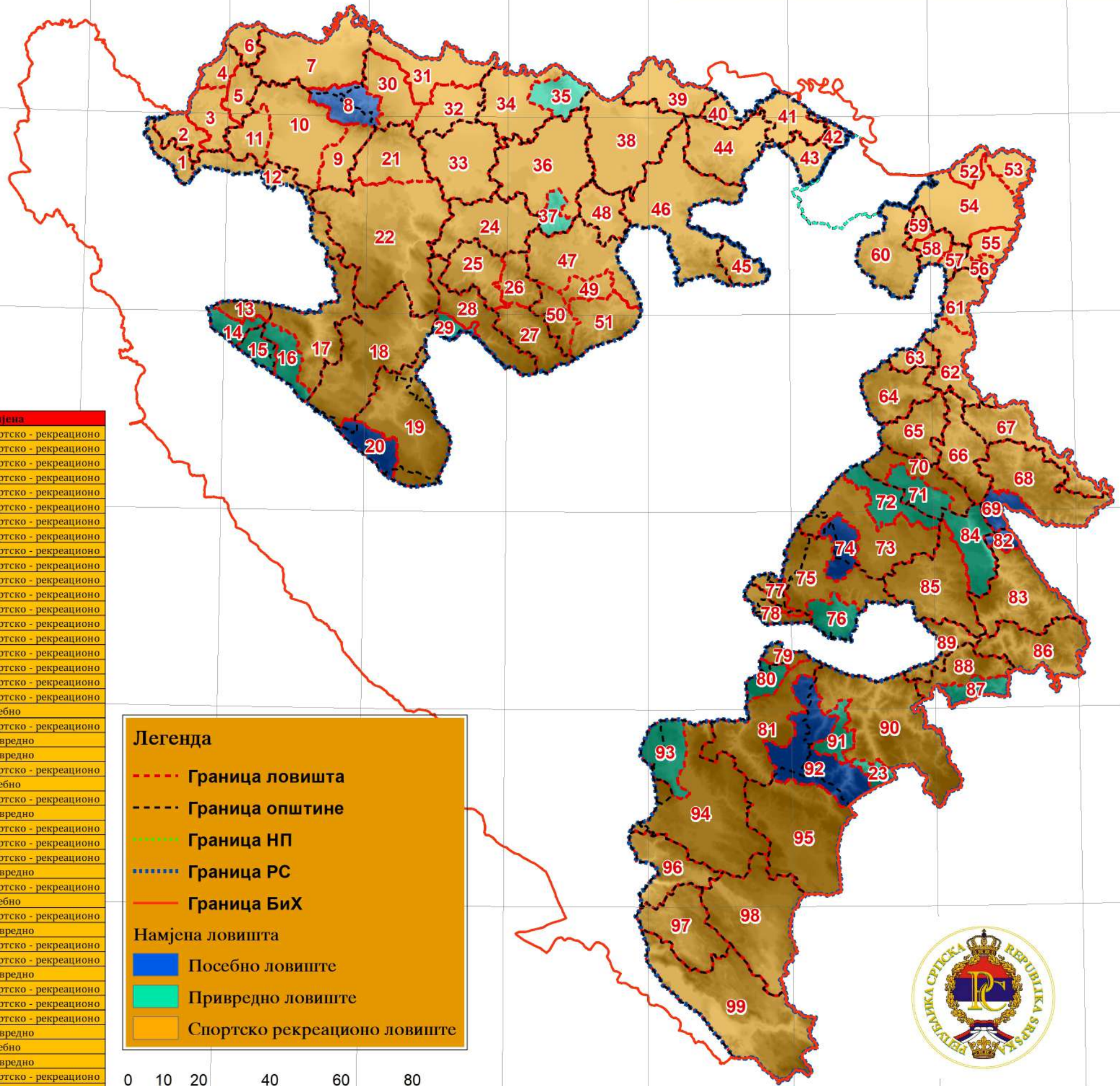


Рбр.	Ловиште	Намјена	Рбр.	Ловиште	Намјена
1	Војскова	Спортско - рекреационо	50	Омар	Спортско - рекреационо
2	Рудице	Спортско - рекреационо	51	Смолин	Спортско - рекреационо
3	Нови	Спортско - рекреационо	52	Бијељина IV	Спортско - рекреационо
4	Пастирево	Спортско - рекреационо	53	Бијељина II	Спортско - рекреационо
5	Сводна	Спортско - рекреационо	54	Бијељина I	Спортско - рекреационо
6	Баљ	Спортско - рекреационо	55	Бијељина III	Спортско - рекреационо
7	Козарска Дубица	Спортско - рекреационо	56	Бијељина V	Спортско - рекреационо
8	Козара	Посебно	57	Трнова	Спортско - рекреационо
9	Омарска	Спортско - рекреационо	58	Угљевик	Спортско - рекреационо
10	Мраковица	Спортско - рекреационо	59	Дубрава	Спортско - рекреационо
11	Љубија	Спортско - рекреационо	60	Мајевица	Спортско - рекреационо
12	Оштра Лука	Спортско - рекреационо	61	Козлук	Спортско - рекреационо
13	Дринић	Спортско - рекреационо	62	Млађевац	Спортско - рекреационо
14	Лом	Привредно	63	Борогово	Спортско - рекреационо
15	Клековача	Привредно	64	Бишина	Спортско - рекреационо
16	Бобија	Привредно	65	Бирач	Спортско - рекреационо
17	Рибник	Спортско - рекреационо	66	Комић	Спортско - рекреационо
18	Лисина	Спортско - рекреационо	67	Чауш	Спортско - рекреационо
19	Шипово	Спортско - рекреационо	68	Јавор	Спортско - рекреационо
20	Виторог	Посебно	69	Сушица	Посебно
21	Бобија	Спортско - рекреационо	70	Студена Гора	Спортско - рекреационо
22	Бања Лука	Спортско - рекреационо	71	Височник	Привредно
23	Вучево	Привредно	72	Соколац	Привредно
24	Челинац	Спортско - рекреационо	73	Гласинац	Спортско - рекреационо
25	Котор Варош	Спортско - рекреационо	74	Романија	Посебно
26	Масловаре	Спортско - рекреационо	75	Пале	Спортско - рекреационо
27	Шипраге	Спортско - рекреационо	76	Јахорински забран	Привредно
28	Кнежево	Спортско - рекреационо	77	Требевић	Спортско - рекреационо
29	Чемерница	Привредно	78	Игман	Спортско - рекреационо
30	Грбавци - Јабланица	Спортско - рекреационо	79	Трново	Спортско - рекреационо
31	Ламинци - Просара	Спортско - рекреационо	80	Трескавица	Привредно
32	Карајзовци - Романовци	Спортско - рекреационо	81	Загорје	Спортско - рекреационо
33	Лакташи	Спортско - рекреационо	82	Каменица	Посебно
34	Србац	Спортско - рекреационо	83	Панос	Спортско - рекреационо
35	Мотајица	Привредно	84	Сјемећ	Привредно
36	Прњавор	Спортско - рекреационо	85	Медник	Спортско - рекреационо
37	Љубић	Привредно	86	Варда	Спортско - рекреационо
38	Мотајица	Спортско - рекреационо	87	Вучевица	Привредно
39	Вучјак	Спортско - рекреационо	88	Цицел	Спортско - рекреационо
40	Вукосавље	Спортско - рекреационо	89	Ново Горажде	Спортско - рекреационо
41	Шамац	Спортско - рекреационо	90	Бакић	Спортско - рекреационо
42	Посавље	Спортско - рекреационо	91	Врбница	Привредно
43	Пелагићево	Спортско - рекреационо	92	Зеленгора	Посебно
44	Мајна	Спортско - рекреационо	93	Вележ	Привредно
45	Петрово	Спортско - рекреационо	94	Невесинје	Спортско - рекреационо
46	Добој	Спортско - рекреационо	95	Гацко	Спортско - рекреационо
47	Јаворова	Спортско - рекреационо	96	Берковићи	Спортско - рекреационо
48	Станари	Спортско - рекреационо	97	Љубиње	Спортско - рекреационо
49	Борја	Спортско - рекреационо	98	Видуша	Спортско - рекреационо
			99	Леотар	Спортско - рекреационо

Легенда

- Граница БиХ
- - - - Граница НП
- · · · · Граница РС
- - - - Граница општине
- - - - Граница ловишта

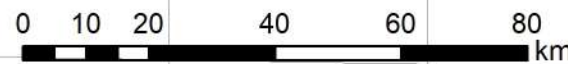


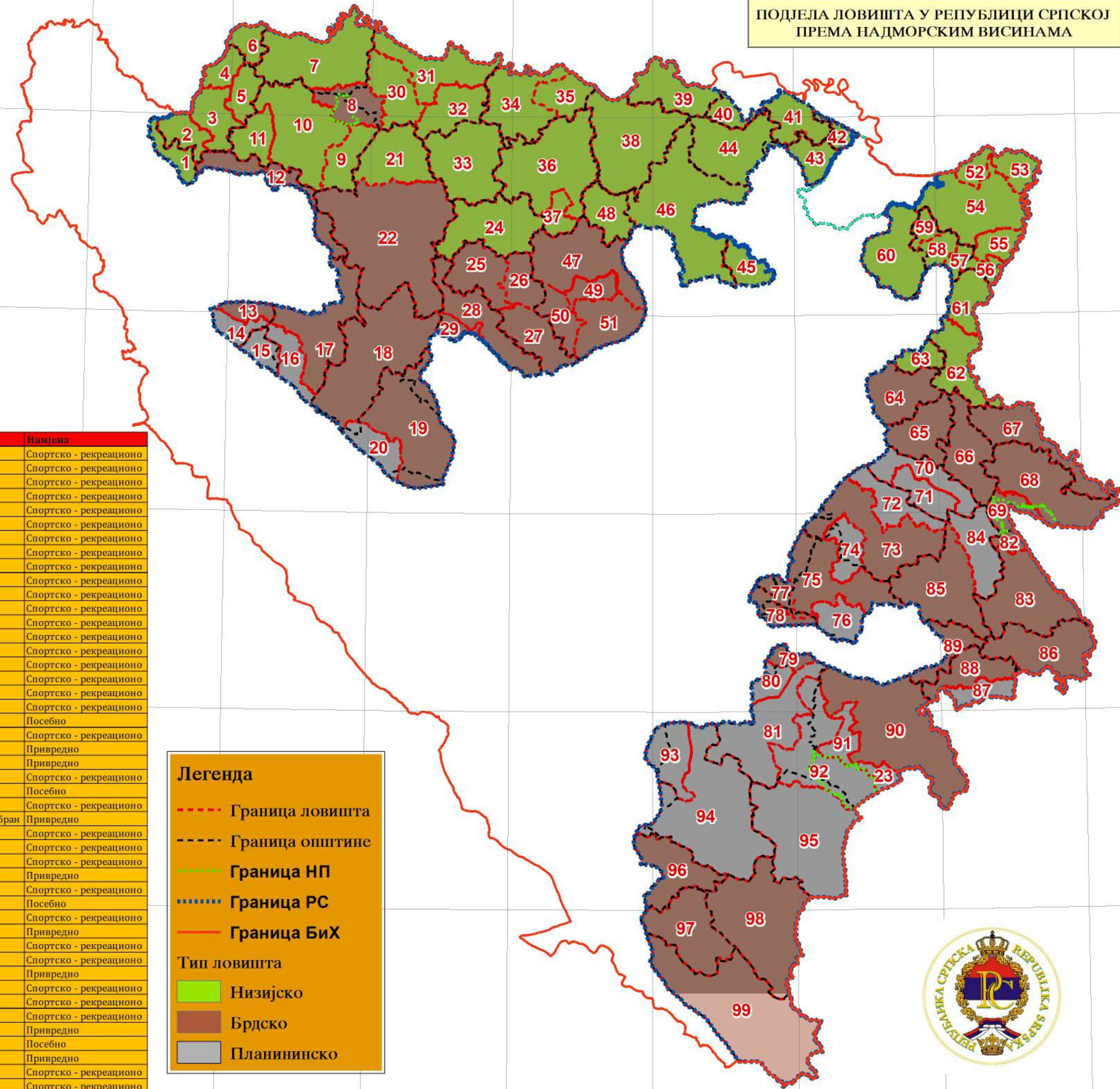


Рбр.	Ловиште	Намјена	Рбр.	Ловиште	Намјена
1	Војскова	Спортско - рекреационо	50	Омар	Спортско - рекреационо
2	Рудице	Спортско - рекреационо	51	Смолин	Спортско - рекреационо
3	Нови	Спортско - рекреационо	52	Бијељина IV	Спортско - рекреационо
4	Пастирево	Спортско - рекреационо	53	Бијељина II	Спортско - рекреационо
5	Сводна	Спортско - рекреационо	54	Бијељина I	Спортско - рекреационо
6	Баљ	Спортско - рекреационо	55	Бијељина III	Спортско - рекреационо
7	Козарска Дубица	Спортско - рекреационо	56	Бијељина V	Спортско - рекреационо
8	Козара	Посебно	57	Трнова	Спортско - рекреационо
9	Омарска	Спортско - рекреационо	58	Угљевик	Спортско - рекреационо
10	Мраковица	Спортско - рекреационо	59	Дубрава	Спортско - рекреационо
11	Љубија	Спортско - рекреационо	60	Мајевица	Спортско - рекреационо
12	Оштра Лука	Спортско - рекреационо	61	Козлук	Спортско - рекреационо
13	Дринић	Спортско - рекреационо	62	Млађевац	Спортско - рекреационо
14	Лом	Привредно	63	Борогово	Спортско - рекреационо
15	Клековача	Привредно	64	Бишина	Спортско - рекреационо
16	Бобија	Привредно	65	Бирач	Спортско - рекреационо
17	Рибник	Спортско - рекреационо	66	Комић	Спортско - рекреационо
18	Лисина	Спортско - рекреационо	67	Чауш	Спортско - рекреационо
19	Шипово	Спортско - рекреационо	68	Јавор	Спортско - рекреационо
20	Виторог	Посебно	69	Сушица	Посебно
21	Бобија	Спортско - рекреационо	70	Студена Гора	Спортско - рекреационо
22	Бања Лука	Спортско - рекреационо	71	Височник	Привредно
23	Вучево	Привредно	72	Сокоцац	Привредно
24	Челинац	Спортско - рекреационо	73	Гласинац	Спортско - рекреационо
25	Котор Варош	Спортско - рекреационо	74	Романија	Посебно
26	Масловаре	Спортско - рекреационо	75	Пале	Спортско - рекреационо
27	Шипраге	Спортско - рекреационо	76	Јахорински забран	Привредно
28	Кнежево	Спортско - рекреационо	77	Требевих	Спортско - рекреационо
29	Чемерница	Привредно	78	Игман	Спортско - рекреационо
30	Грбавци - Јабланица	Спортско - рекреационо	79	Трново	Спортско - рекреационо
31	Ламинци - Просара	Спортско - рекреационо	80	Трескавица	Привредно
32	Карајзовци - Романовци	Спортско - рекреационо	81	Загорје	Спортско - рекреационо
33	Лакташи	Спортско - рекреационо	82	Каменица	Посебно
34	Србац	Спортско - рекреационо	83	Панос	Спортско - рекреационо
35	Мотајица	Привредно	84	Смећ	Привредно
36	Прњавор	Спортско - рекреационо	85	Медник	Спортско - рекреационо
37	Љубић	Привредно	86	Варда	Спортско - рекреационо
38	Мотајица	Спортско - рекреационо	87	Вучевица	Привредно
39	Вучјак	Спортско - рекреационо	88	Цицел	Спортско - рекреационо
40	Вукосавље	Спортско - рекреационо	89	Ново Горажде	Спортско - рекреационо
41	Шамац	Спортско - рекреационо	90	Бакић	Спортско - рекреационо
42	Посавље	Спортско - рекреационо	91	Врбница	Привредно
43	Пелагићево	Спортско - рекреационо	92	Зеленгора	Посебно
44	Мајна	Спортско - рекреационо	93	Вележ	Привредно
45	Петрово	Спортско - рекреационо	94	Невесиње	Спортско - рекреационо
46	Добој	Спортско - рекреационо	95	Гацко	Спортско - рекреационо
47	Јаворова	Спортско - рекреационо	96	Берковићи	Спортско - рекреационо
48	Станари	Спортско - рекреационо	97	Љубиње	Спортско - рекреационо
49	Борја	Спортско - рекреационо	98	Видуша	Спортско - рекреационо
			99	Леотар	Спортско - рекреационо

Легенда

- - - - - Граница ловишта
 - - - - - Граница општине
 - Граница НП
 - Граница РС
 - Граница БиХ
- Намјена ловишта
- Посебно ловиште
 - Привредно ловиште
 - Спортско рекреационо ловиште





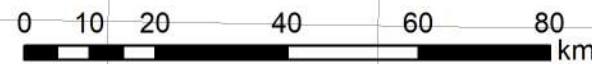
Рбр	Ловиште	Намјена	Рбр	Ловиште	Намјена
1	Војскова	Спортско - рекреационо	50	Омар	Спортско - рекреационо
2	Рудице	Спортско - рекреационо	51	Смолин	Спортско - рекреационо
3	Нови	Спортско - рекреационо	52	Бијељина IV	Спортско - рекреационо
4	Пастирево	Спортско - рекреационо	53	Бијељина II	Спортско - рекреационо
5	Сводна	Спортско - рекреационо	54	Бијељина I	Спортско - рекреационо
6	Баљ	Спортско - рекреационо	55	Бијељина III	Спортско - рекреационо
7	Козарска Дубица	Спортско - рекреационо	56	Бијељина V	Спортско - рекреационо
8	Козара	Посебно	57	Трнова	Спортско - рекреационо
9	Омарска	Спортско - рекреационо	58	Угљевик	Спортско - рекреационо
10	Мраковица	Спортско - рекреационо	59	Дубрава	Спортско - рекреационо
11	Љубија	Спортско - рекреационо	60	Мајевица	Спортско - рекреационо
12	Оштра Лука	Спортско - рекреационо	61	Козлук	Спортско - рекреационо
13	Дринић	Спортско - рекреационо	62	Млађевац	Спортско - рекреационо
14	Лом	Привредно	63	Борогово	Спортско - рекреационо
15	Клековача	Привредно	64	Бишина	Спортско - рекреационо
16	Бобија	Привредно	65	Бирач	Спортско - рекреационо
17	Рибник	Спортско - рекреационо	66	Комић	Спортско - рекреационо
18	Лисина	Спортско - рекреационо	67	Чауш	Спортско - рекреационо
19	Шипово	Спортско - рекреационо	68	Јавор	Спортско - рекреационо
20	Виторог	Посебно	69	Сушица	Посебно
21	Бобија	Спортско - рекреационо	70	Студена Гора	Спортско - рекреационо
22	Бања Лука	Спортско - рекреационо	71	Височник	Привредно
23	Вучево	Привредно	72	Соколак	Привредно
24	Челинац	Спортско - рекреационо	73	Гласинац	Спортско - рекреационо
25	Котор Варош	Спортско - рекреационо	74	Романија	Посебно
26	Масловаре	Спортско - рекреационо	75	Пале	Спортско - рекреационо
27	Шипраге	Спортско - рекреационо	76	Јахорински забран	Привредно
28	Кнежево	Спортско - рекреационо	77	Требевић	Спортско - рекреационо
29	Чемерница	Привредно	78	Игман	Спортско - рекреационо
30	Грбавци - Јабланица	Спортско - рекреационо	79	Трново	Спортско - рекреационо
31	Ламинци - Просара	Спортско - рекреационо	80	Тресковица	Привредно
32	Карајзовци - Романовци	Спортско - рекреационо	81	Загорје	Спортско - рекреационо
33	Лакташи	Спортско - рекреационо	82	Каменица	Посебно
34	Србац	Спортско - рекреационо	83	Панос	Спортско - рекреационо
35	Мотајица	Привредно	84	Смећ	Привредно
36	Прњавор	Спортско - рекреационо	85	Медник	Спортско - рекреационо
37	Љубић	Привредно	86	Варда	Спортско - рекреационо
38	Мотајица	Спортско - рекреационо	87	Вучевица	Привредно
39	Вучјак	Спортско - рекреационо	88	Цицел	Спортско - рекреационо
40	Вукосавље	Спортско - рекреационо	89	Ново Горажде	Спортско - рекреационо
41	Шамац	Спортско - рекреационо	90	Бакић	Спортско - рекреационо
42	Посавље	Спортско - рекреационо	91	Врбница	Привредно
43	Пелагићево	Спортско - рекреационо	92	Зеленгора	Посебно
44	Мајна	Спортско - рекреационо	93	Вележ	Привредно
45	Петрово	Спортско - рекреационо	94	Невесиње	Спортско - рекреационо
46	Добој	Спортско - рекреационо	95	Гацко	Спортско - рекреационо
47	Јаворова	Спортско - рекреационо	96	Берковићи	Спортско - рекреационо
48	Станари	Спортско - рекреационо	97	Љубиње	Спортско - рекреационо
49	Борја	Спортско - рекреационо	98	Видуша	Спортско - рекреационо
			99	Леотар	Спортско - рекреационо


Легенда

- Граница ловишта
- Граница општине
- Граница НП
- Граница РС
- Граница БиХ

Тип ловишта

- Низијско
- Брдско
- Планинско

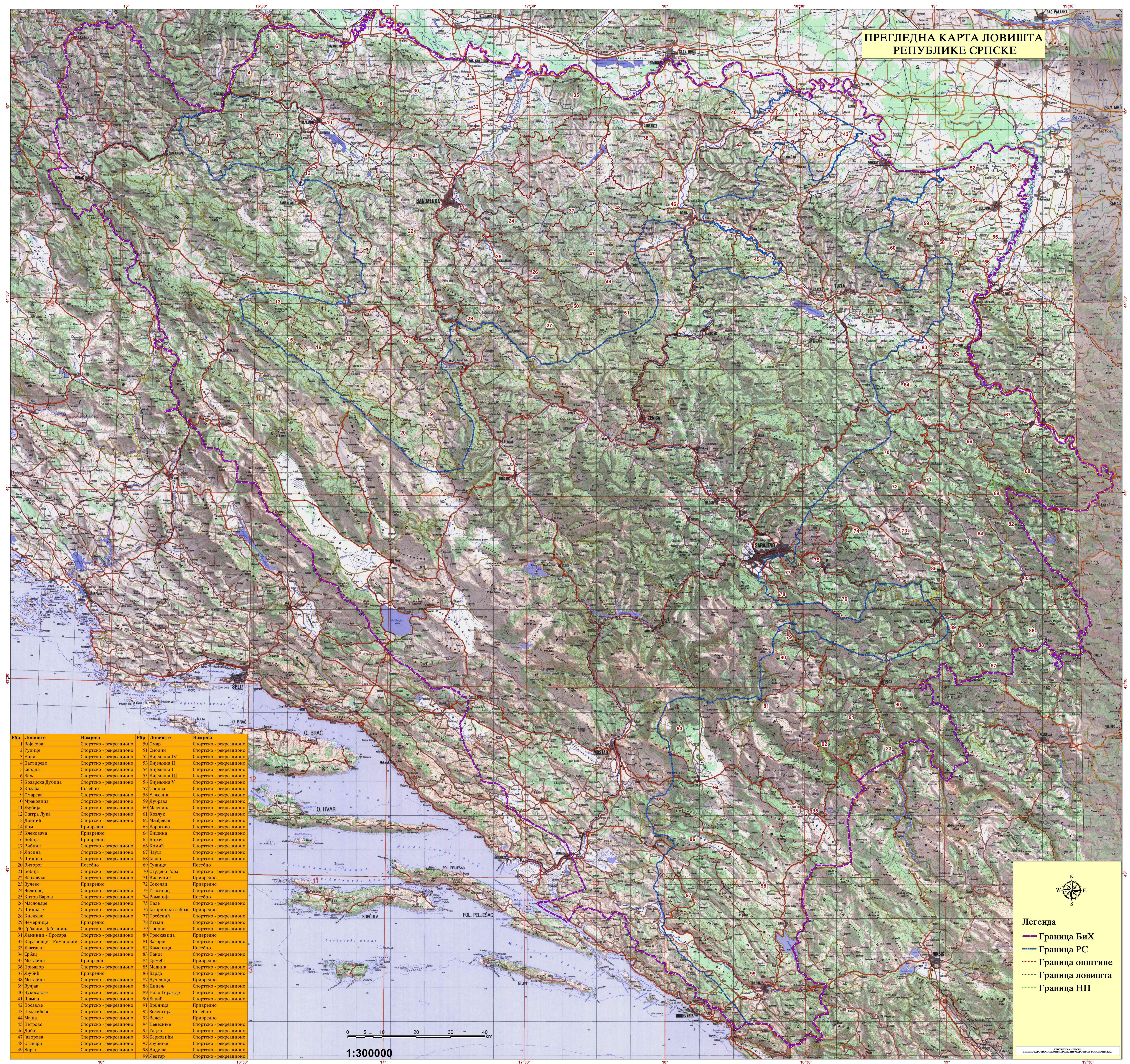




Рбр	Ловиште	Намјена	Рбр	Ловиште	Намјена
1	Војскова	Спортско - рекреационо	50	Омар	Спортско - рекреационо
2	Рудице	Спортско - рекреационо	51	Смолин	Спортско - рекреационо
3	Нови	Спортско - рекреационо	52	Бијељина IV	Спортско - рекреационо
4	Пастирево	Спортско - рекреационо	53	Бијељина II	Спортско - рекреационо
5	Сводна	Спортско - рекреационо	54	Бијељина I	Спортско - рекреационо
6	Баљ	Спортско - рекреационо	55	Бијељина III	Спортско - рекреационо
7	Козарска Дубица	Спортско - рекреационо	56	Бијељина V	Спортско - рекреационо
8	Козара	Посебно	57	Трнова	Спортско - рекреационо
9	Омарска	Спортско - рекреационо	58	Угљевик	Спортско - рекреационо
10	Мраковица	Спортско - рекреационо	59	Дубрава	Спортско - рекреационо
11	Љубија	Спортско - рекреационо	60	Мајевица	Спортско - рекреационо
12	Оштра Лука	Спортско - рекреационо	61	Козлук	Спортско - рекреационо
13	Дринић	Спортско - рекреационо	62	Млађевац	Спортско - рекреационо
14	Лом	Привредно	63	Борогово	Спортско - рекреационо
15	Клековача	Привредно	64	Бишина	Спортско - рекреационо
16	Бобија	Привредно	65	Бирач	Спортско - рекреационо
17	Рибник	Спортско - рекреационо	66	Комић	Спортско - рекреационо
18	Лисина	Спортско - рекреационо	67	Чауш	Спортско - рекреационо
19	Шипово	Спортско - рекреационо	68	Јавор	Спортско - рекреационо
20	Виторог	Посебно	69	Сушица	Посебно
21	Бобија	Спортско - рекреационо	70	Студена Гора	Спортско - рекреационо
22	Бања Лука	Спортско - рекреационо	71	Височник	Привредно
23	Вучево	Привредно	72	Сокоцац	Привредно
24	Челинац	Спортско - рекреационо	73	Гласинац	Спортско - рекреационо
25	Котор Варош	Спортско - рекреационо	74	Романија	Посебно
26	Масловаре	Спортско - рекреационо	75	Пале	Спортско - рекреационо
27	Шипраге	Спортско - рекреационо	76	Јахорински забран	Привредно
28	Кнежево	Спортско - рекреационо	77	Требевих	Спортско - рекреационо
29	Чемерница	Привредно	78	Игман	Спортско - рекреационо
30	Грбавци - Јабланица	Спортско - рекреационо	79	Трново	Спортско - рекреационо
31	Ламинци - Просара	Спортско - рекреационо	80	Трескавица	Привредно
32	Карајзовци - Романовци	Спортско - рекреационо	81	Загорје	Спортско - рекреационо
33	Лакташи	Спортско - рекреационо	82	Каменица	Посебно
34	Србац	Спортско - рекреационо	83	Панос	Спортско - рекреационо
35	Мотајица	Привредно	84	Смећ	Привредно
36	Прњавор	Спортско - рекреационо	85	Медник	Спортско - рекреационо
37	Љубић	Привредно	86	Варда	Спортско - рекреационо
38	Мотајица	Спортско - рекреационо	87	Вучевица	Привредно
39	Вучјак	Спортско - рекреационо	88	Цицел	Спортско - рекреационо
40	Вукосавље	Спортско - рекреационо	89	Ново Горажде	Спортско - рекреационо
41	Шамац	Спортско - рекреационо	90	Бакић	Спортско - рекреационо
42	Посавље	Спортско - рекреационо	91	Врбница	Привредно
43	Пелагићево	Спортско - рекреационо	92	Зеленгора	Посебно
44	Мајна	Спортско - рекреационо	93	Вележ	Привредно
45	Петрово	Спортско - рекреационо	94	Невесиње	Спортско - рекреационо
46	Добој	Спортско - рекреационо	95	Гацко	Спортско - рекреационо
47	Јаворова	Спортско - рекреационо	96	Берковићи	Спортско - рекреационо
48	Станари	Спортско - рекреационо	97	Љубиње	Спортско - рекреационо
49	Борја	Спортско - рекреационо	98	Видуша	Спортско - рекреационо
			99	Леотар	Спортско - рекреационо



ПРЕГЛЕДНА КАРТА ЛОВИШТА
РЕПУБЛИКЕ СРПСКЕ



Рбр.	Ловиште	Намјена	Рбр.	Ловиште	Намјена
1	Васкова	Спортско - рекреационо	50	Ошар	Спортско - рекреационо
2	Рудице	Спортско - рекреационо	51	Смолин	Спортско - рекреационо
3	Нови	Спортско - рекреационо	52	Бајелана IV	Спортско - рекреационо
4	Пастирено	Спортско - рекреационо	53	Бајелана II	Спортско - рекреационо
5	Слобна	Спортско - рекреационо	54	Бајелана I	Спортско - рекреационо
6	Бал	Спортско - рекреационо	55	Бајелана III	Спортско - рекреационо
7	Козара Дубица	Посебно	56	Бајелана V	Спортско - рекреационо
8	Козара	Спортско - рекреационо	57	Триња	Спортско - рекреационо
9	Оварска	Спортско - рекреационо	58	Угљеник	Спортско - рекреационо
10	Мраковица	Спортско - рекреационо	59	Дубрава	Спортско - рекреационо
11	Љубија	Спортско - рекреационо	60	Мајевца	Спортско - рекреационо
12	Оштра Лука	Спортско - рекреационо	61	Козлук	Спортско - рекреационо
13	Дринић	Спортско - рекреационо	62	Маџевац	Спортско - рекреационо
14	Дов	Природно	63	Бороново	Спортско - рекреационо
15	Клековача	Природно	64	Ваната	Спортско - рекреационо
16	Бобија	Природно	65	Барај	Спортско - рекреационо
17	Рибник	Спортско - рекреационо	66	Кочић	Спортско - рекреационо
18	Лисина	Спортско - рекреационо	67	Чауш	Спортско - рекреационо
19	Шиново	Спортско - рекреационо	68	Јавор	Спортско - рекреационо
20	Виторог	Посебно	69	Сушица	Посебно
21	Бобија	Спортско - рекреационо	70	Студена Гора	Спортско - рекреационо
22	Палачука	Спортско - рекреационо	71	Височина V	Природно
23	Вучево	Природно	72	Сивољак	Природно
24	Челинац	Спортско - рекреационо	73	Гласинац	Спортско - рекреационо
25	Котор Варош	Спортско - рекреационо	74	Романија	Посебно
26	Масловаре	Спортско - рекреационо	75	Пале	Спортско - рекреационо
27	Шингаре	Спортско - рекреационо	76	Јахорински забрн	Природно
28	Кнежево	Спортско - рекреационо	77	Трешњић	Спортско - рекреационо
29	Червиница	Природно	78	Игман	Спортско - рекреационо
30	Грбанич - Јабланица	Спортско - рекреационо	79	Триново	Спортско - рекреационо
31	Ламинци - Просара	Спортско - рекреационо	80	Тресавица	Природно
32	Карајовци - Романоци	Спортско - рекреационо	81	Загорје	Спортско - рекреационо
33	Лакташи	Спортско - рекреационо	82	Каменца	Посебно
34	Србац	Спортско - рекреационо	83	Панос	Спортско - рекреационо
35	Мотарина	Природно	84	Срмећ	Природно
36	Промисор	Спортско - рекреационо	85	Мршани	Спортско - рекреационо
37	Љубић	Природно	86	Варош	Спортско - рекреационо
38	Мотарина	Спортско - рекреационо	87	Вученица	Природно
39	Вучајак	Спортско - рекреационо	88	Пичељ	Спортско - рекреационо
40	Вуковале	Спортско - рекреационо	89	Ново Горажде	Спортско - рекреационо
41	Шамац	Спортско - рекреационо	90	Бакић	Спортско - рекреационо
42	Посавље	Спортско - рекреационо	91	Врбница	Природно
43	Педражић	Спортско - рекреационо	92	Зеленгора	Посебно
44	Мајна	Спортско - рекреационо	93	Вележ	Природно
45	Петрово	Спортско - рекреационо	94	Невесиње	Спортско - рекреационо
46	Доб	Спортско - рекреационо	95	Гацко	Спортско - рекреационо
47	Јаворна	Спортско - рекреационо	96	Берковићи	Спортско - рекреационо
48	Станари	Спортско - рекреационо	97	Љубиње	Спортско - рекреационо
49	Борја	Спортско - рекреационо	98	Видуша	Спортско - рекреационо
			99	Леотар	Спортско - рекреационо

0 5 10 20 30 40 km
1:300000

Легенда

- Граница БиХ
- Граница РС
- Граница општине
- Граница ловишта
- Граница НП